道路休憩施設計画平面図

S=1:250

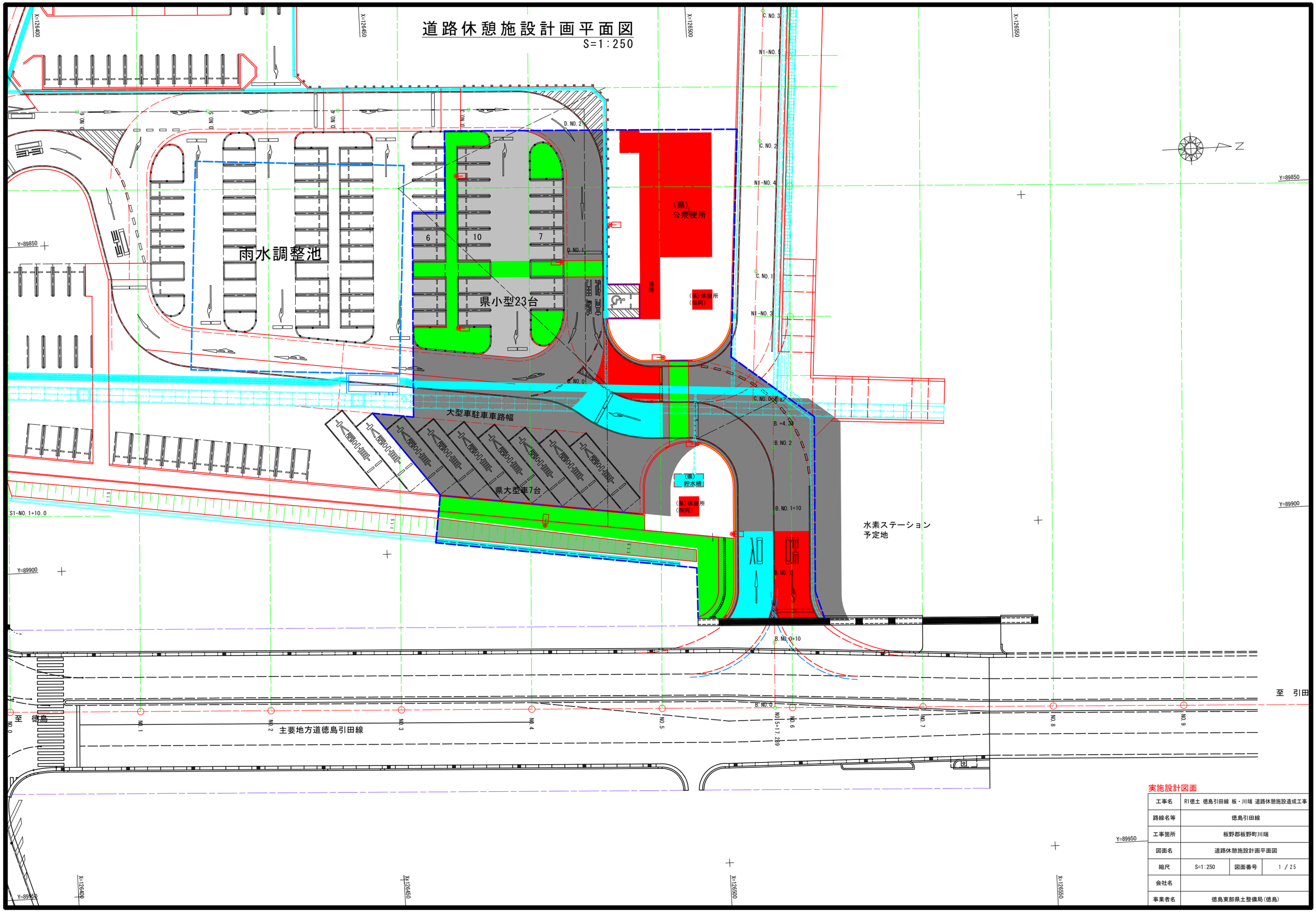

実施設計図面

工事名	R1徳土 徳島引田線 板・川端 道路休憩施設造成工事		
路線名等	徳島引田線		
工事箇所	板野郡板野町川端		
図面名	道路休憩施設計画平面図		
縮尺	S=1:250	図面番号	1 / 25
会社名			
事業者名	徳島東部県土整備局(徳島)		

構造物位置平面図

S=1:250

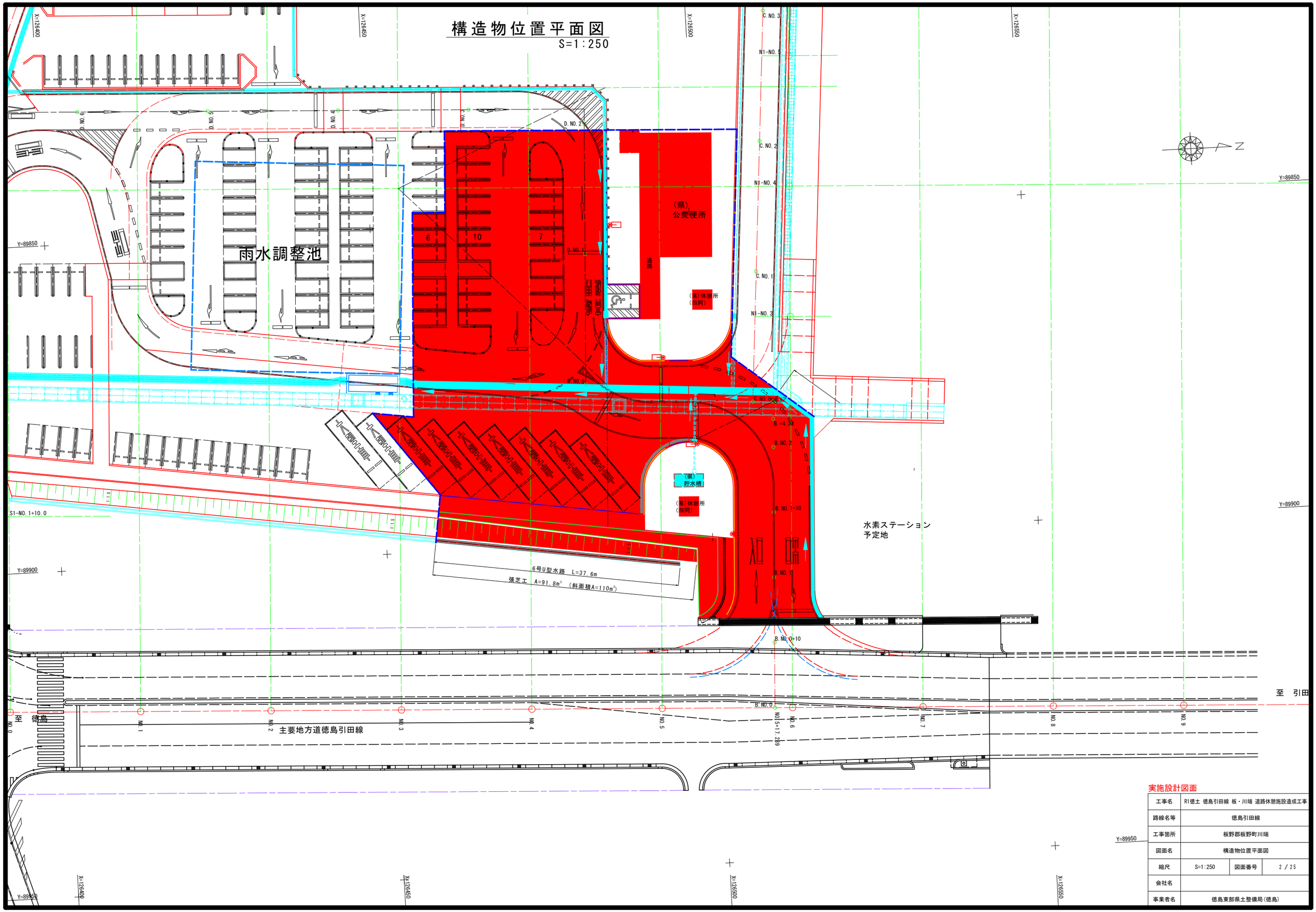

実施設計図面

工事名	R1徳土 徳島引田線 板・川端 道路休憩施設造成工事		
路線名等	徳島引田線		
工事箇所	板野郡板野町川端		
図面名	構造物位置平面図		
縮尺	S=1:250	図面番号	2 / 25
会社名			
事業者名	徳島東部県土整備局（徳島）		

施工位置・基準高管理図

S=1:250

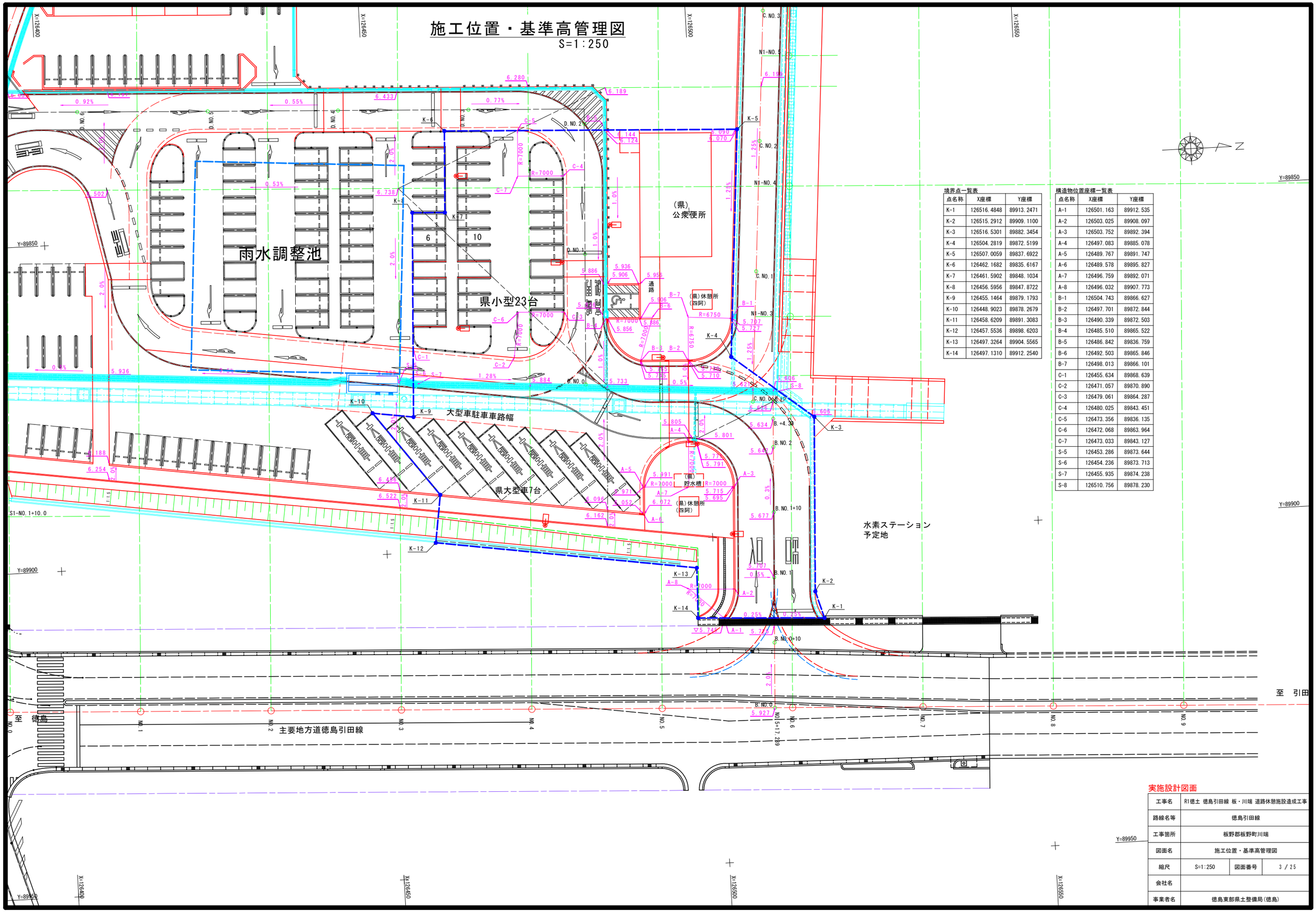

境界点一覧表

点名称	X座標	Y座標
K-1	126516.4848	89913.2471
K-2	126515.2912	89909.1100
K-3	126516.5301	89882.3454
K-4	126504.2819	89872.5199
K-5	126507.0059	89837.6922
K-6	126462.1682	89835.6167
K-7	126461.5902	89848.1034
K-8	126456.5956	89847.8722
K-9	126455.1464	89879.1793
K-10	126448.9023	89878.2679
K-11	126458.6209	89891.3083
K-12	126457.5536	89898.6203
K-13	126497.3264	89904.5565
K-14	126497.1310	89912.2540

構造物位置座標一覧表

点名称	X座標	Y座標
A-1	126501.163	89912.535
A-2	126503.025	89908.097
A-3	126503.752	89892.394
A-4	126497.083	89885.078
A-5	126489.767	89891.747
A-6	126489.578	89895.827
A-7	126496.759	89892.071
A-8	126496.032	89907.773
B-1	126504.743	89866.627
B-2	126497.701	89872.844
B-3	126490.339	89872.503
B-4	126485.510	89865.522
B-5	126486.842	89836.759
B-6	126492.503	89865.846
B-7	126498.013	89866.101
C-1	126455.634	89868.639
C-2	126471.057	89870.890
C-3	126479.061	89864.287
C-4	126480.025	89843.451
C-5	126473.356	89836.135
C-6	126472.068	89863.964
C-7	126473.033	89843.127
S-5	126453.286	89873.644
S-6	126454.236	89873.713
S-7	126455.935	89874.238
S-8	126510.756	89878.230

実施設計図面

工事名	R1徳土 徳島引田線 板・川端 道路休憩施設造成工事		
路線名等	徳島引田線		
工事箇所	板野郡板野町川端		
図面名	施工位置・基準高管理図		
縮尺	S=1:250	図面番号	3 / 25
会社名			
事業者名	徳島東部県土整備局(徳島)		

標準断面図

S=1:100

NO.5付近

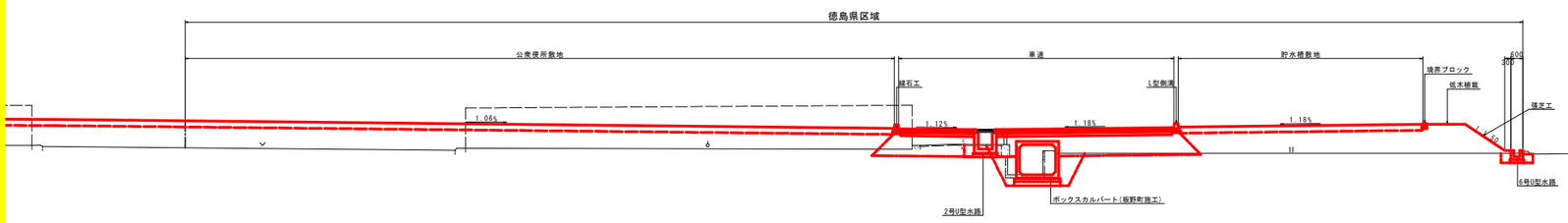

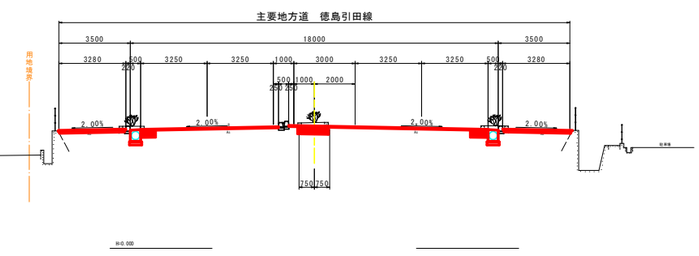

NO.4付近

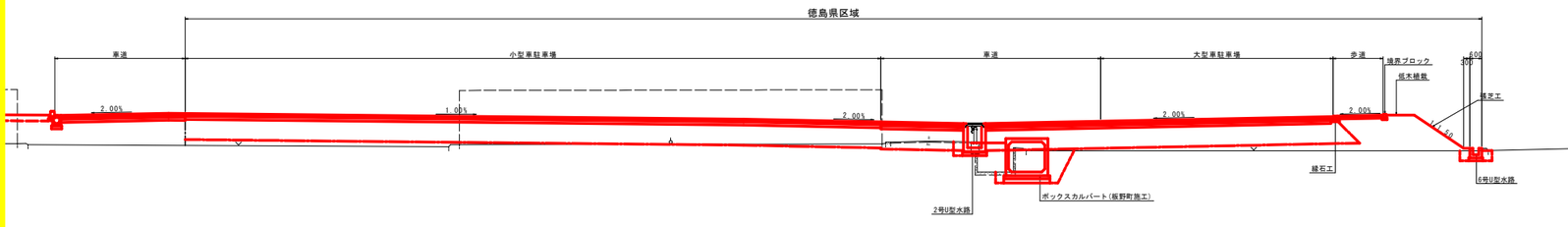

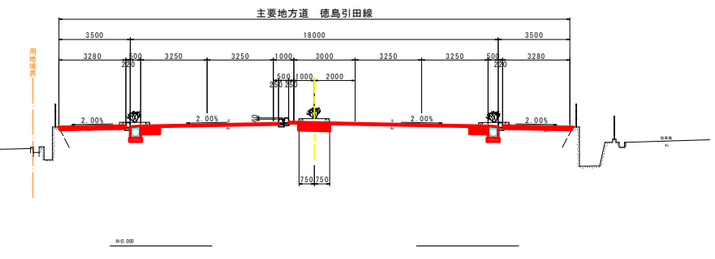

実施設計図面

工事名	引佐土 徳島引田線 板・川端 道路休憩施設造成工事		
路線名等	徳島引田線		
工事箇所	板野郡板野町川端		
図面名	標準断面図		
縮尺	S=1:100	図面番号	4 / 25
会社名			
事業者名	徳島東部県土整備局(徳島)		

横断図(1/2)

S=1:100

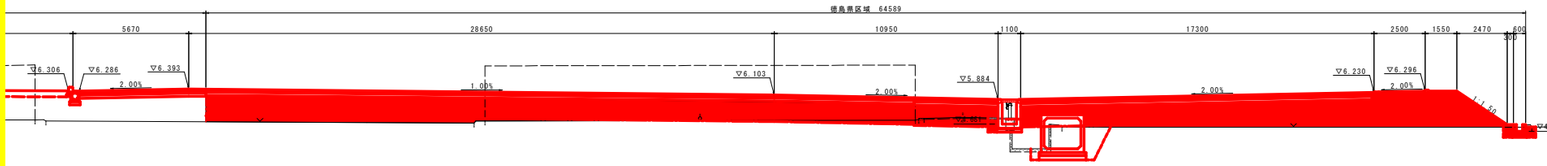

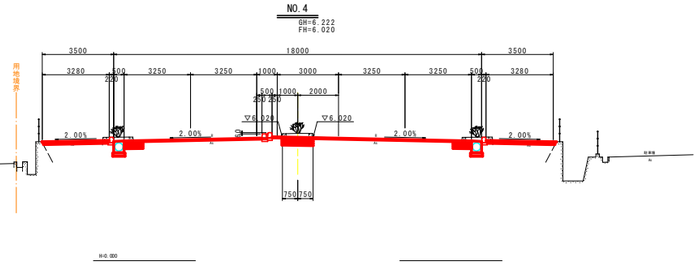

※道路及び駐車場部の盛土材は、修正CBR値が12以上の材料を使用すること

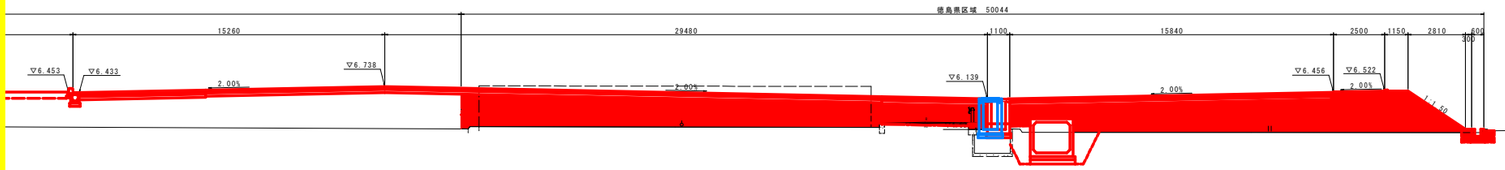

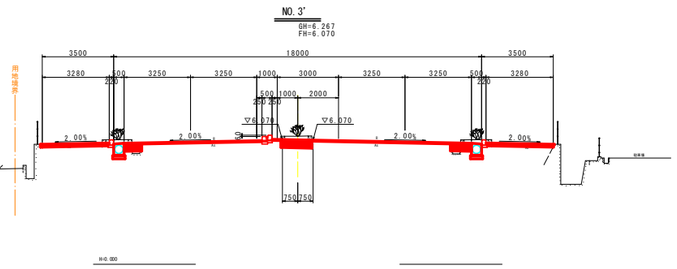

※道路及び駐車場部の盛土材は、修正CBR値が12以上の材料を使用すること



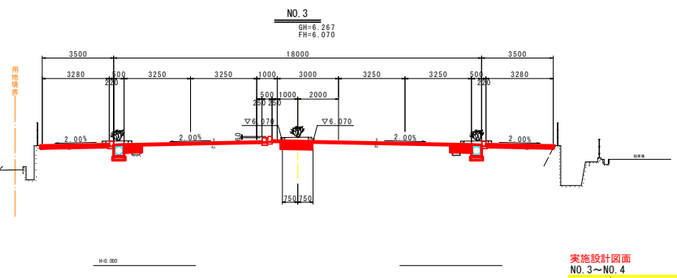

※道路及び駐車場部の盛土材は、修正CBR値が12以上の材料を使用すること

実施設計図面
NO.3～NO.4

工事名	利根土 徳島引田線 板・川端 道路休憩施設造成工事		
路線名等	徳島引田線		
工事箇所	板野郡板野町川端		
図面名	横断図(1/2)		
縮尺	S=1:100	図面番号	5 / 25
会社名			
事業者名	徳島東部県土整備局(徳島)		

横断図(2/2)

S=1:100

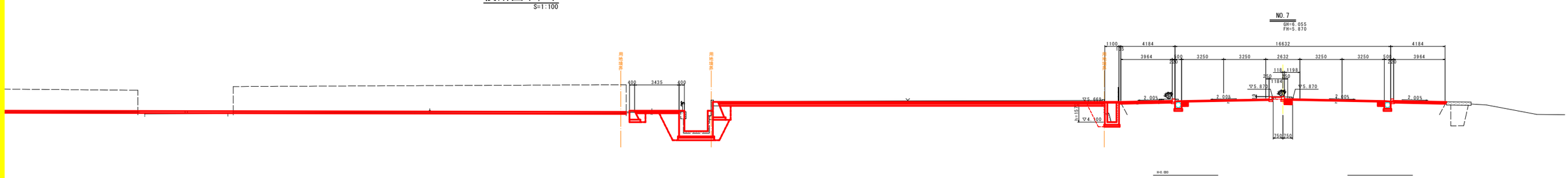

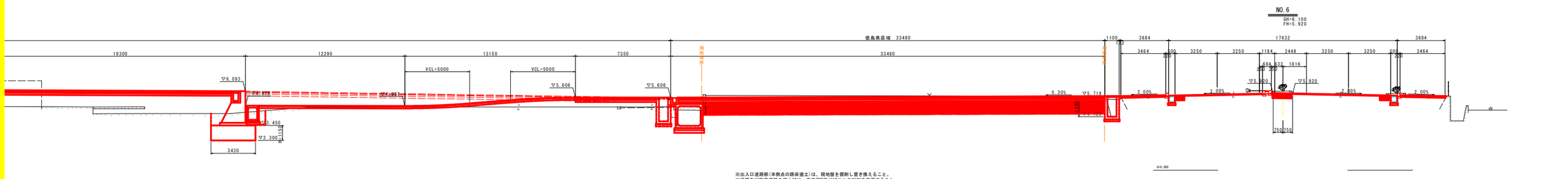

※出入口道路部(本例点の路床盛土)は、現地盤を掘削し置き換えること。
※道路及び駐車場部の盛土材は、修正CBR値が12以上の材料を使用すること

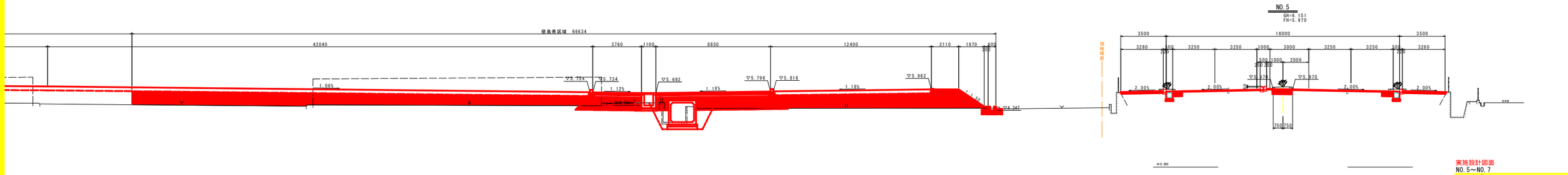

※道路及び駐車場部の盛土材は、修正CBR値が12以上の材料を使用すること

実施設計図面
NO.5～NO.7

工事名	阿讃土 徳島引田線 板・川端 道路休憩施設造成工事		
路線名等	徳島引田線		
工事箇所	板野郡板野町川端		
図面名	横断図(2/2)		
縮尺	S=1:100	図面番号	6 / 25
会社名			
事業者名	徳島東部県土整備局(徳島)		

構造物詳細図(3/3)

調整池流入水路

展　開　図

SH=1:250
SV=1: 50

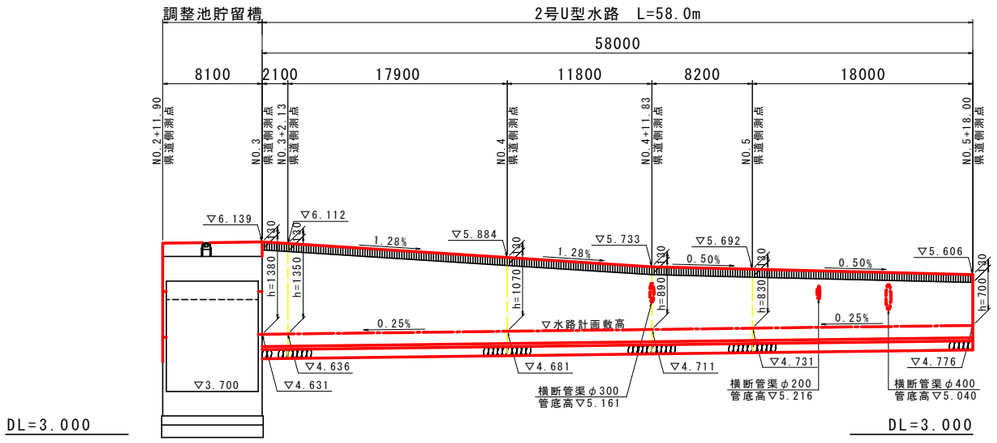

造成地法面裾水路

展　開　図

SH=1:250
SV=1: 50

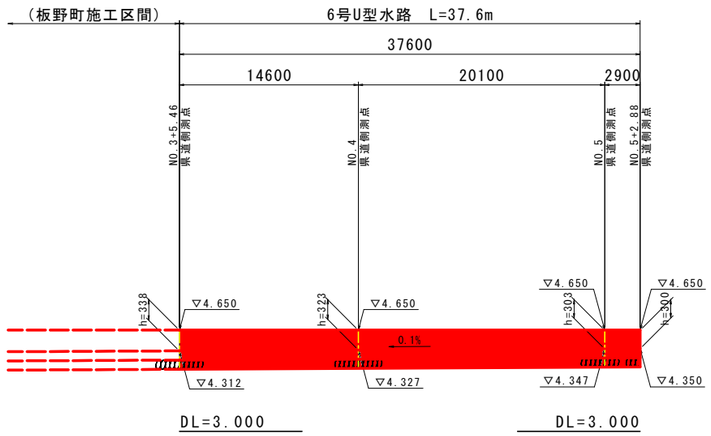

構　造　図

S=1:20

2号U型水路

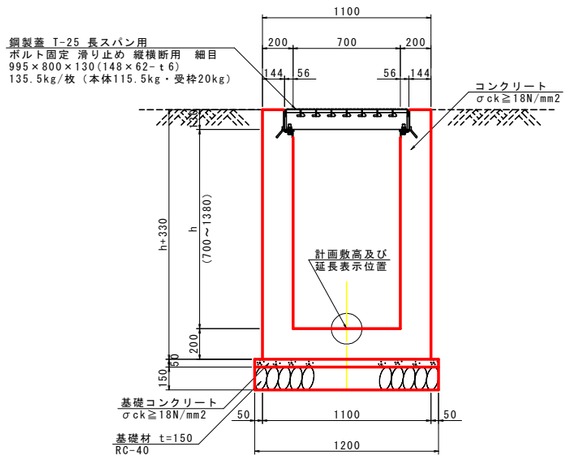

2号U型水路　　1.0m当り

名　　称	規　　格	単位	数　量
コンクリート	σck≧18N/mm²	m³	0.4h+0.241
型　　枠	鉄筋構造物	m²	4h+0.92
鋼　製　蓋	T-25 長スパン700用	組	1.0
鉄　　筋	SD345 D13	kg	別途算出
基礎コンクリート	σck≧18N/mm²	m³	0.060
基　礎　型　枠	均し基礎	m²	0.10
基　礎　材	RC-40 t=150	m²	1.20
基　面　整　正	土砂	m²	1.2

配　筋　図

断　面

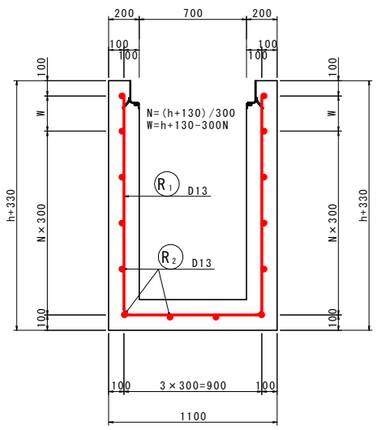

底　版

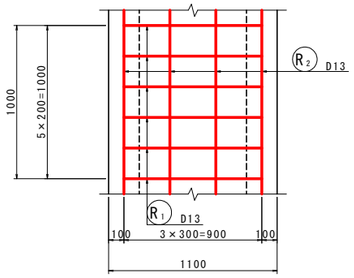

側　壁

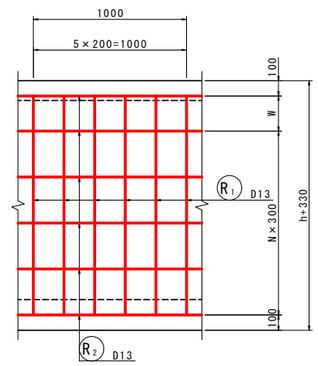

鉄筋加工図

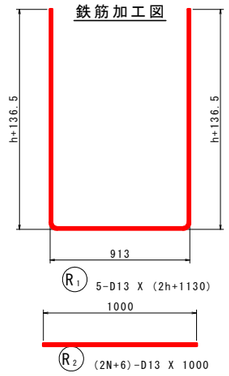

6号U型水路

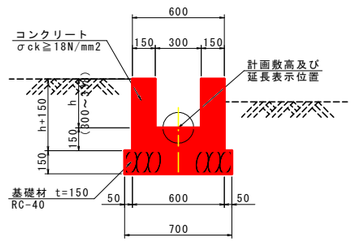

6号U型水路　　10.0m当り

名　　称	規　　格	単位	数　量
コンクリート	σck≧18N/mm²	m³	1.857
型　　枠	小型構造物	m²	18.76
基　礎　材	RC-40 t=150	m³	7.00
基　面　整　正	土砂	m²	7.0

実施設計図面

工事名	R1徳土 徳島引田線 板・川端 道路休憩施設造成工事		
路線名等	徳島引田線		
工事箇所	板野郡板野町川端		
図面名	構造物詳細図(3/3)		
縮尺	図示	図面番号	7 / 25
会社名			
事業者名	徳島東部県土整備局(徳島)		

土工横断図(1/2)

S=1:100

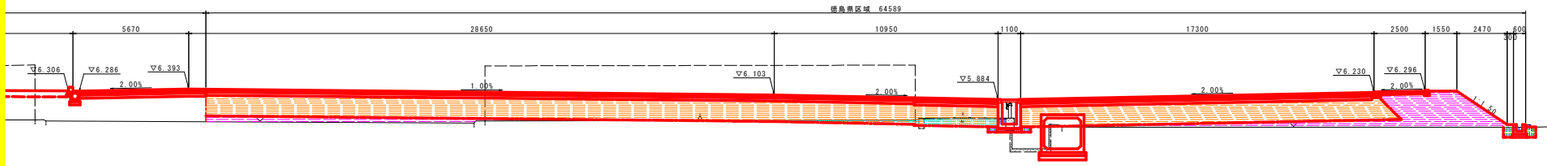

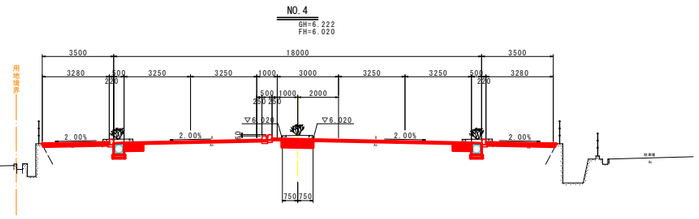

※道路及び駐車場部の盛土材は、修正CBR値が12以上の材料を使用すること

NO.4（徳島県区域）

名称			数量	凡例
土工	掘削	土砂	2.3	
	盛土	路体4.0m以上	15.4	
	盛土	路床4.0m以上	55.8	
残土処理	床掘り	土砂	1.5	
	埋戻し	(WI<1.0)	0.7	
		(1.0≦WI<4.0)	0.0	
取壊し	アスファルト取壊し		別途計上	
	コンクリート取壊し		別途計上	

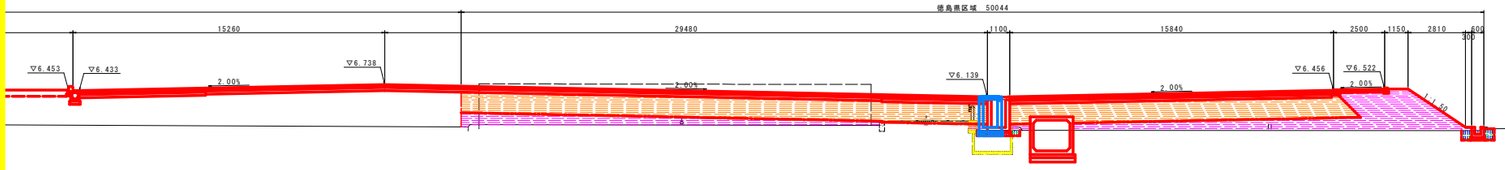

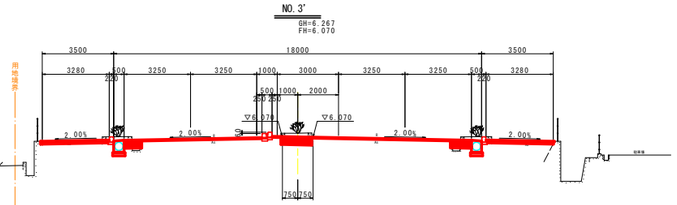

※道路及び駐車場部の盛土材は、修正CBR値が12以上の材料を使用すること

NO.3'（徳島県区域）

名称			数量	凡例
土工	掘削	土砂	0.3	
	盛土	路体4.0m以上	24.2	
	盛土	路床4.0m以上	41.8	
残土処理	床掘り	土砂	1.3	
	埋戻し	(WI<1.0)	0.7	
		(1.0≦WI<4.0)	0.0	
取壊し	アスファルト取壊し		別途計上	
	コンクリート取壊し		別途計上	

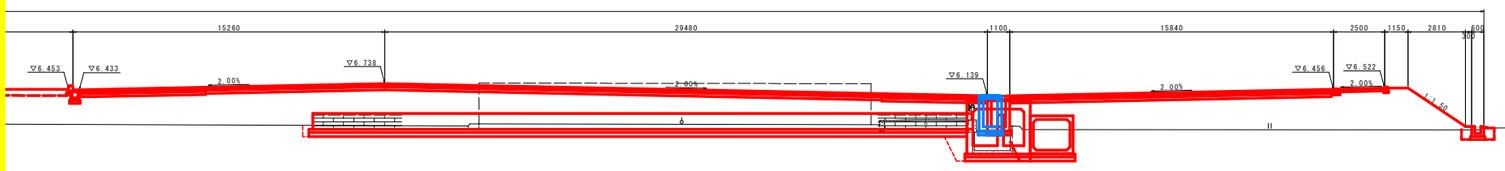

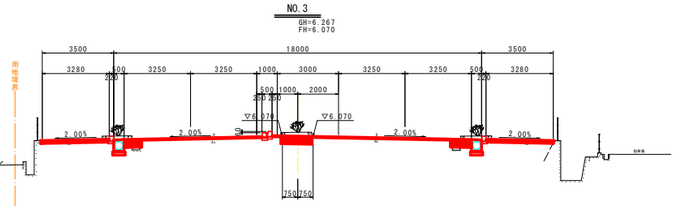

実施設計図面
NO.3～NO.4

工事名	利根土 徳島引田線 板・川端 道路休憩施設造成工事		
路線名等	徳島引田線		
工事箇所	板野郡板野町川端		
図面名	土工横断図(1/2)		
縮尺	S=1:100	図面番号	8 / 25
会社名			
事業者名	徳島東部県土整備局(徳島)		

土工横断図(2/2)

S=1:100

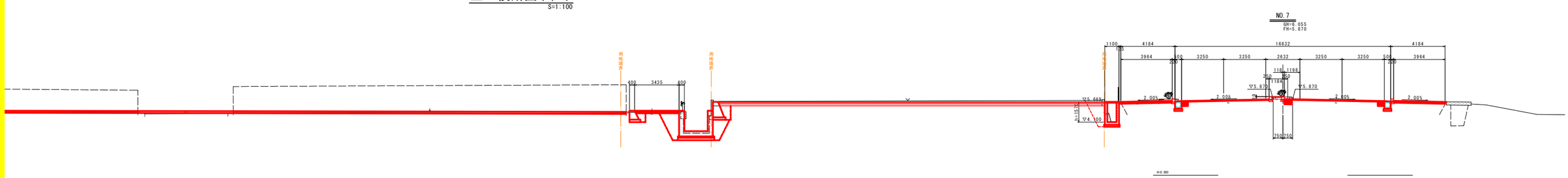

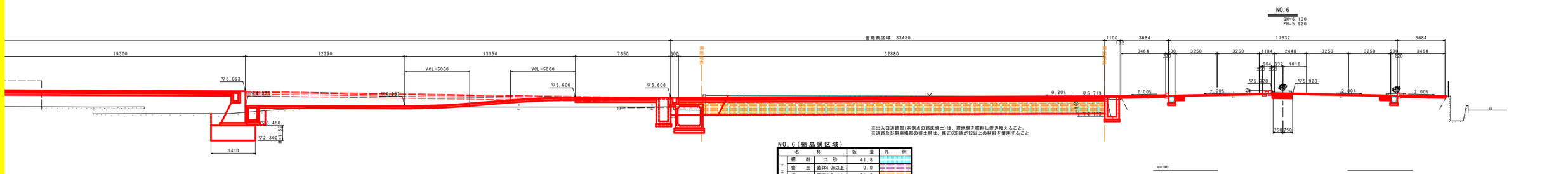

※出入口道路部(本例点の路床盛土)は、現地盤を撤去し置き換えること。
※道路及び駐車場部の盛土材は、修正CBR値が12以上の材料を使用すること

NO.6(徳島県区域)

	名	称	数	量	凡	例
土工	掘 削	土 砂	41.8			
	盛 土	路体4.0m以上	0.0			
	盛 土	路床4.0m以上	31.3			
埋戻し	床 掘 り	土 砂	0.0			
	埋 戻 し	(W1<1.0)	0.0			
		(1.0≦W1<4.0)	0.0			
舗装工	アスファルト取壊し		別途計上			
	コンクリート取壊し		別途計上			

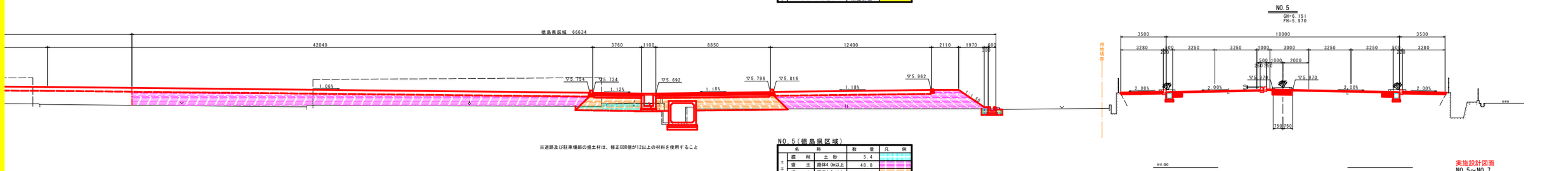

※道路及び駐車場部の盛土材は、修正CBR値が12以上の材料を使用すること

NO.5(徳島県区域)

	名	称	数	量	凡	例
土工	掘 削	土 砂	3.4			
	盛 土	路体4.0m以上	48.8			
	盛 土	路床4.0m以上	12.8			
埋戻し	床 掘 り	土 砂	0.8			
	埋 戻 し	(W1<1.0)	0.4			
		(1.0≦W1<4.0)	0.0			
舗装工	アスファルト取壊し		別途計上			
	コンクリート取壊し		別途計上			

実施設計図面
NO.5～NO.7

工事名	町徳土 徳島引田線 板・川端 道路休憩施設造成工事		
路線名等	徳島引田線		
工事箇所	板野郡板野町川端		
図面名	土工横断図(2/2)		
縮尺	S=1:100	図面番号	9 / 25
会社名			
事業者名	徳島東部県土整備局(徳島)		

全体平面図（県道）

S=1:500

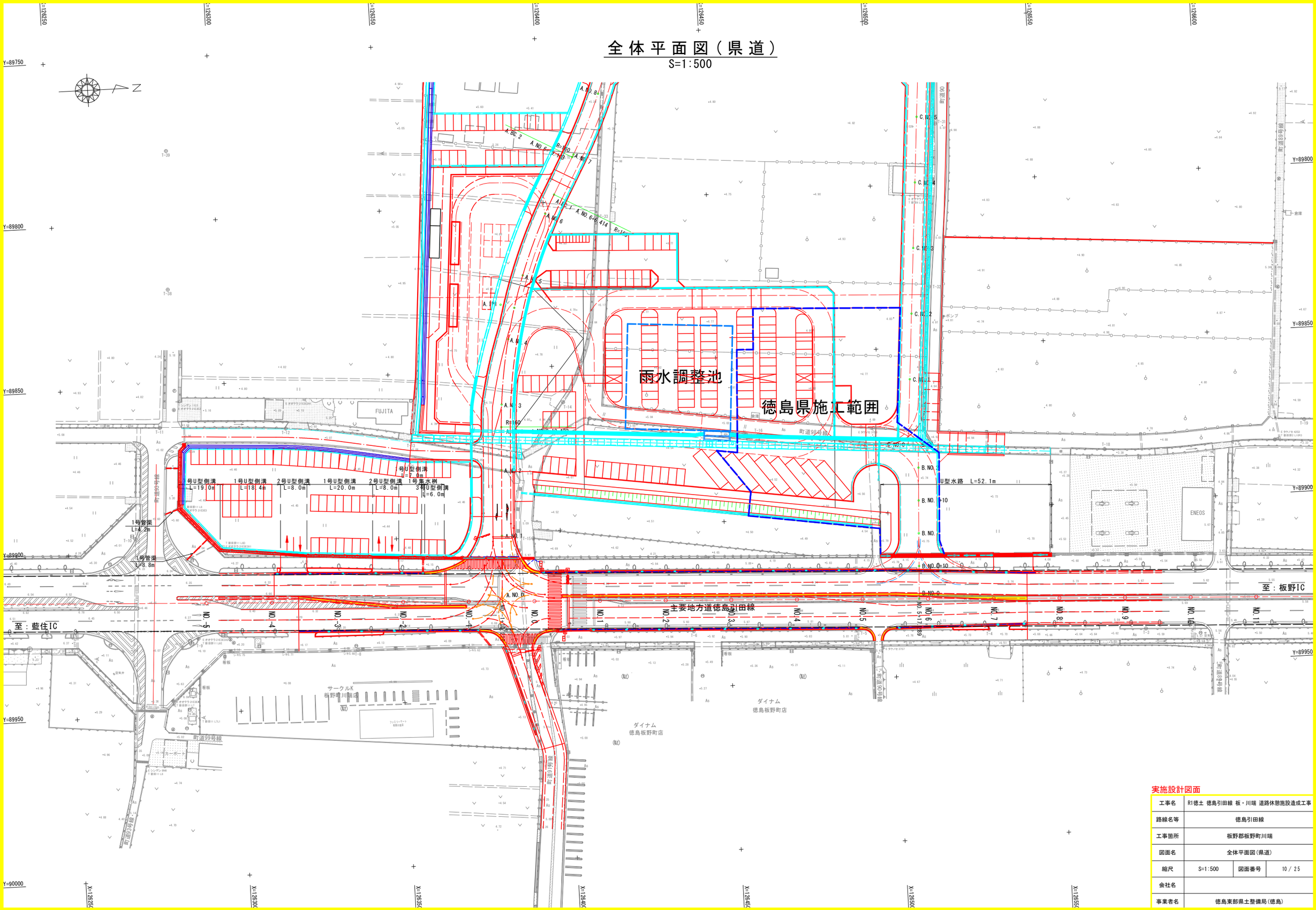

実施設計図面

工事名	R1徳土 徳島引田線 板・川端 道路休憩施設造成工事		
路線名等	徳島引田線		
工事箇所	板野郡板野町川端		
図面名	全体平面図（県道）		
縮尺	S=1:500	図面番号	10 / 25
会社名			
事業者名	徳島東部県土整備局（徳島）		

県道縦断図

SH=1:500
SV=1:100

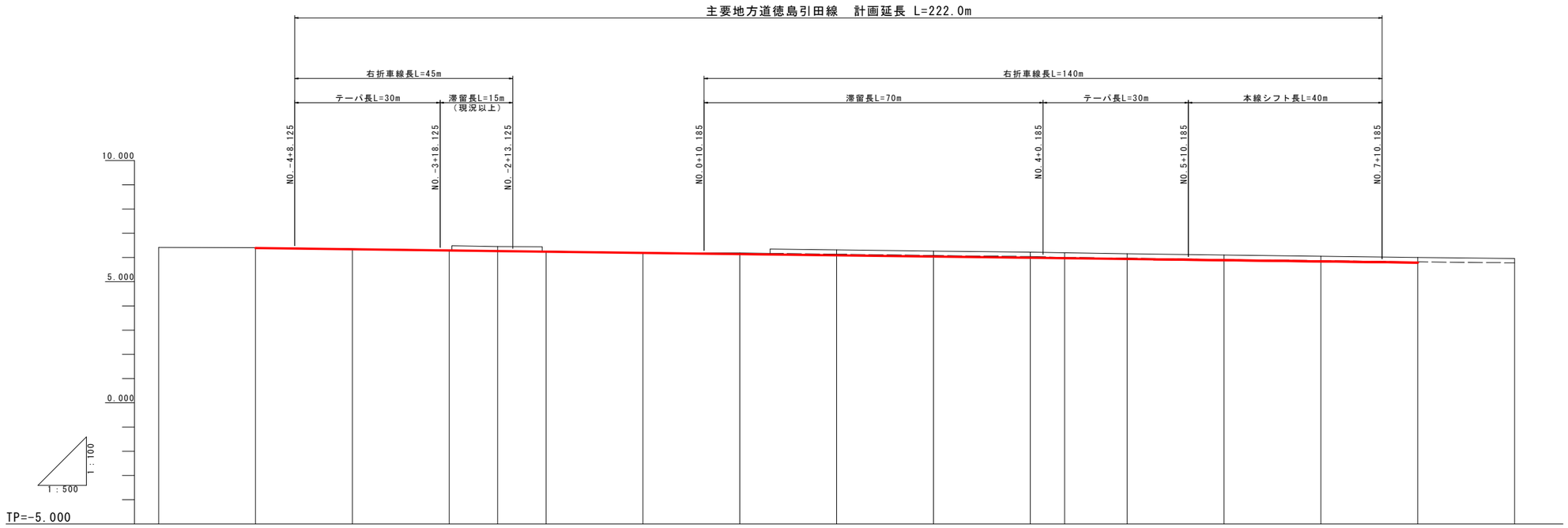

勾配	6.420	i=-0.250% L=240.000m															5.820	
盛土		0.012	0.009	0.011	0.020	0.007	0.027							0.003				
切土								0.020	0.020	0.015	0.024	0.004	0.003		0.004		0.000	
計画高		6.420	6.370	6.320	6.295	6.270	6.220	6.170	6.120	6.070	6.020	6.002	5.970	5.920	5.870		5.820	
地盤高	6.418	6.408	6.361	6.309	6.450 6.275	6.263	6.193	6.190	6.317 6.140	6.267 6.085	6.222 6.044	6.197 6.006	6.151 5.973	6.100 5.917	6.055 5.874		6.005 5.820	5.961 5.781
追加距離	100.000	-80.000	-60.000	-40.000	-30.000	-20.000	0.000	20.000	40.000	60.000	80.000	87.075	100.000	120.000	140.000		160.000	180.000
点間距離	0.000	20.000	20.000	20.000	10.000	10.000	20.000	20.000	20.000	20.000	20.000	7.075	12.925	20.000	20.000		20.000	20.000
測点	NO.-5	NO.-4	NO.-3	NO.-2	-10.000	NO.-1	NO.0	NO.1	NO.2	NO.3	NO.4	+7.075	NO.5	NO.6	NO.7		NO.8	NO.9
曲線																		

実施設計図面

工事名	R1徳土 徳島引田線 板・川端 道路休憩施設造成工事		
路線名等	徳島引田線		
工事箇所	板野郡板野町川端		
図面名	県道縦断図		
縮尺	SH=1:500 SV=1:100	図面番号	11 / 25
会社名			
事業者名	徳島東部県土整備局(徳島)		

県道標準断面図

S=1:50

NO.2付近

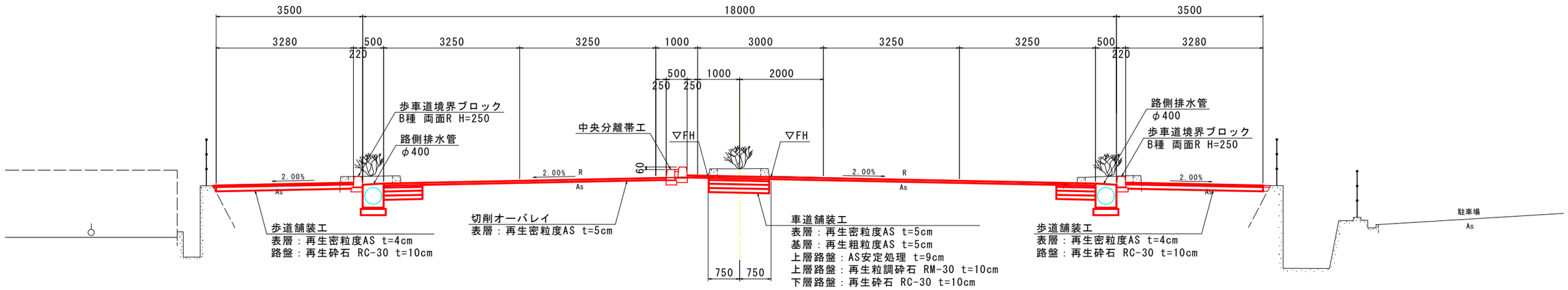

NO.-2付近

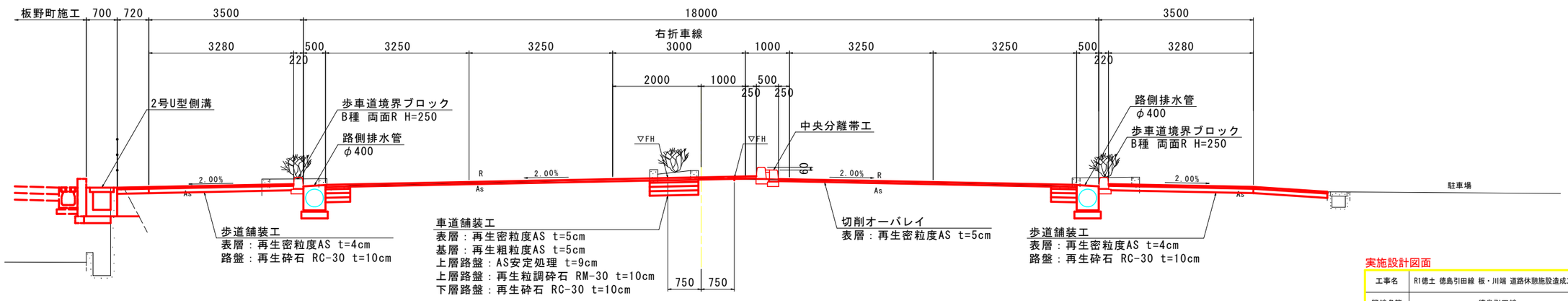

実施設計図面

工事名	R1徳土 徳島引田線 板・川端 道路休憩施設造成工事		
路線名等	徳島引田線		
工事箇所	板野郡板野町川端		
図面名	県道標準断面図		
縮尺	S=1:50	図面番号	12 / 25
会社名			
事業者名	徳島東部県土整備局(徳島)		

県道横断図（1/6）

S=1:100

NO.-3

GH=6.361
FH=6.370

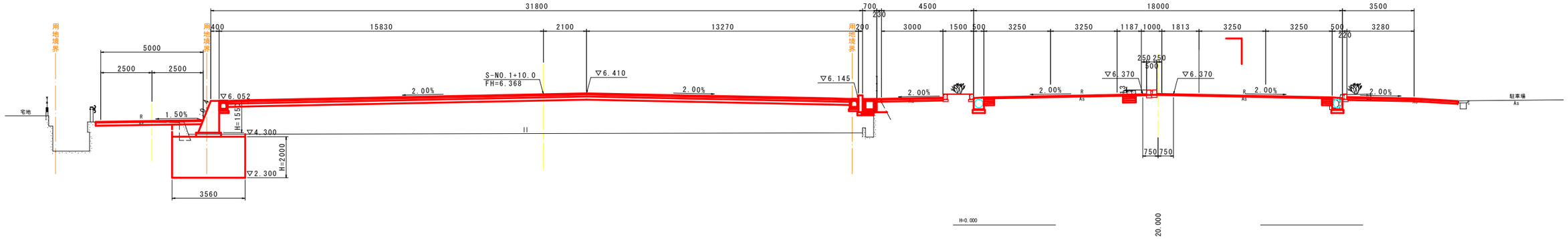

NO.-4

GH=6.408
FH=6.420

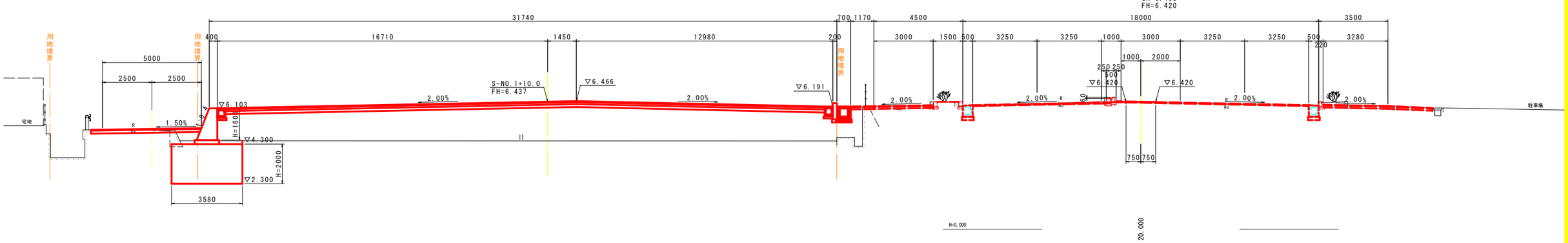

NO.-5

GH=6.418
FH=

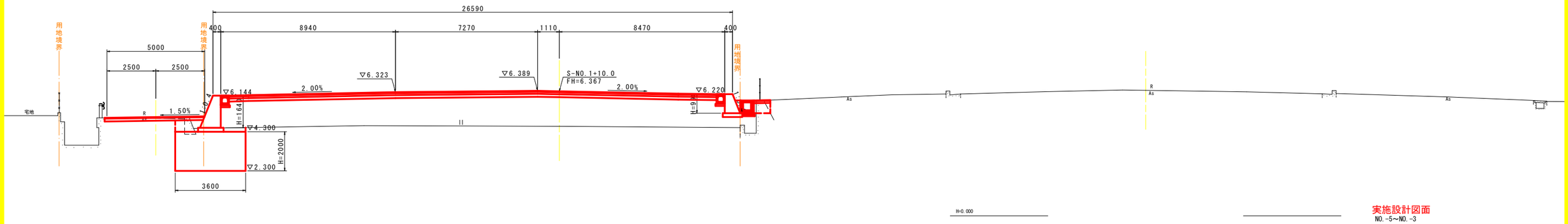

実施設計図面
NO.-5～NO.-3

工事名	R1徳土 徳島引田線 板・川端 道路休憩施設造成工事		
路線名等	徳島引田線		
工事箇所	板野郡板野町川端		
図面名	県道横断図（1/6）		
縮尺	S=1:100	図面番号	13 / 25
会社名			
事業者名	徳島東部県土整備局(徳島)		

県道横断図（2/6）

S=1:100

NO.-1

GH=6.263
FH=6.270

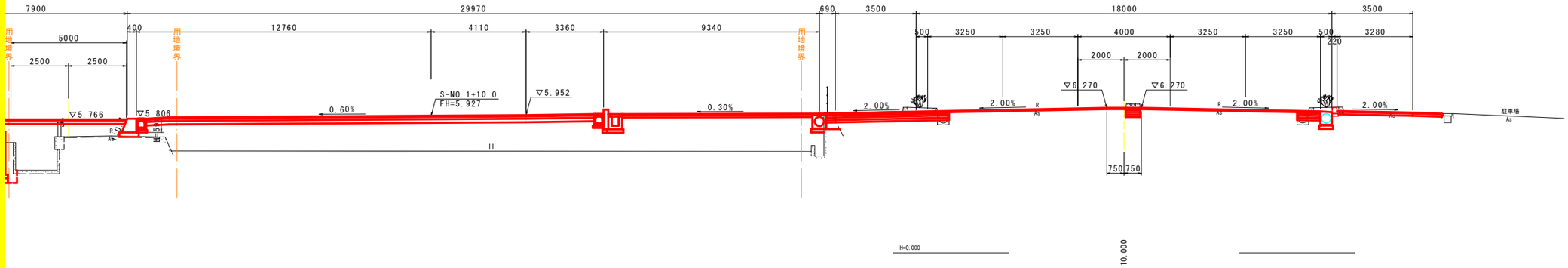

NO.-1-10.00

GH=6.450
FH=6.295

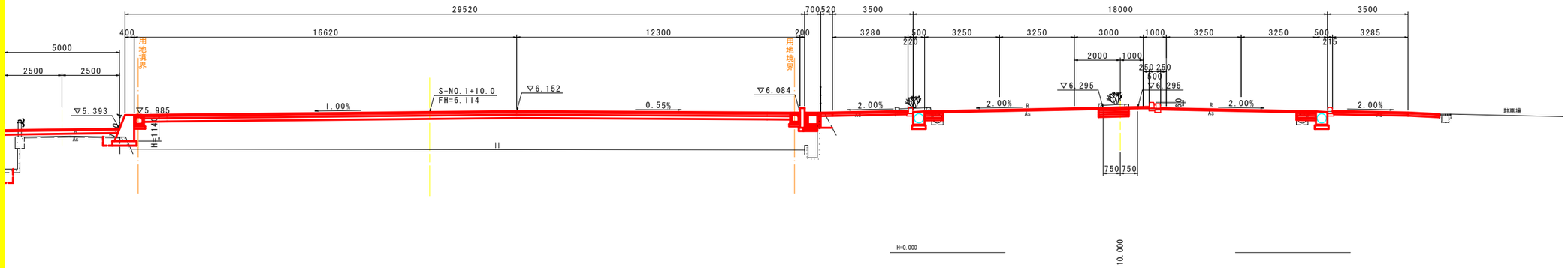

NO.-2

GH=6.309
FH=6.320

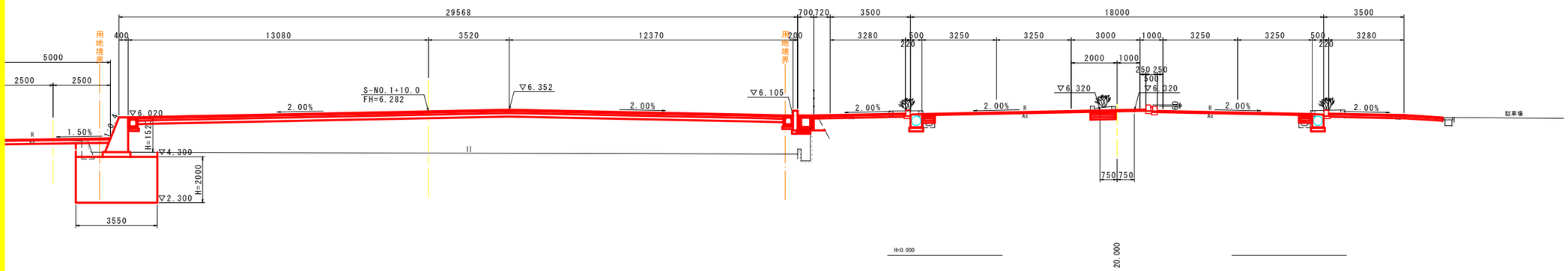

実施設計図面

NO.-2～NO.-1

工事名	R1徳土 徳島引田線 板・川端 道路休憩施設造成工事		
路線名等	徳島引田線		
工事箇所	板野郡板野町川端		
図面名	県道横断図（2/6）		
縮尺	S=1:100	図面番号	14 / 25
会社名			
事業者名	徳島東部県土整備局(徳島)		

県道横断図（3/6）

S=1:100

NO.2

GH=6.317
FH=6.120

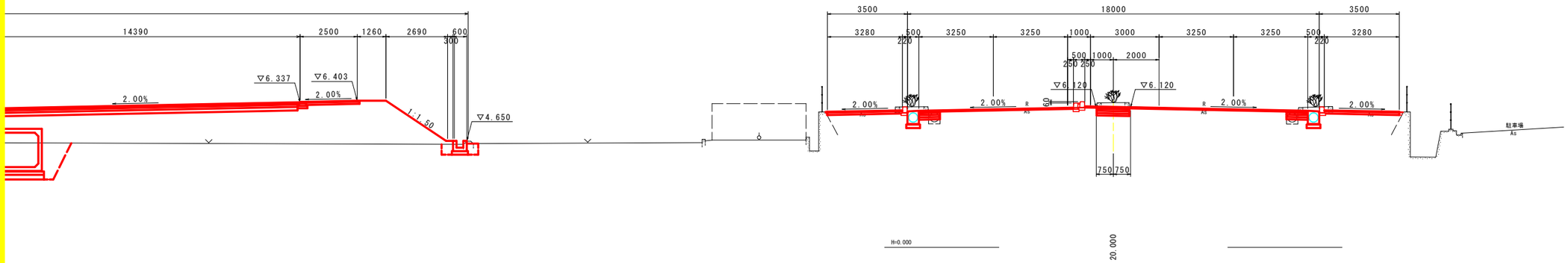

NO.1

GH=6.190
FH=6.170

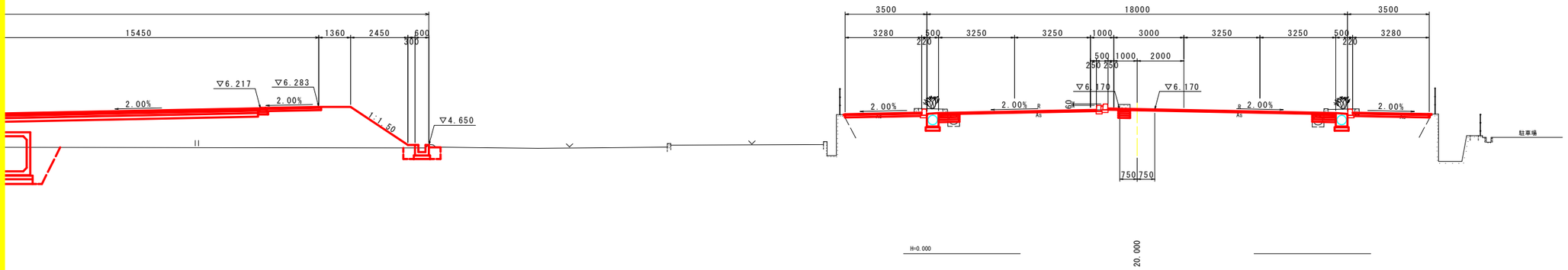

NO.0

GH=6.193
FH=6.220

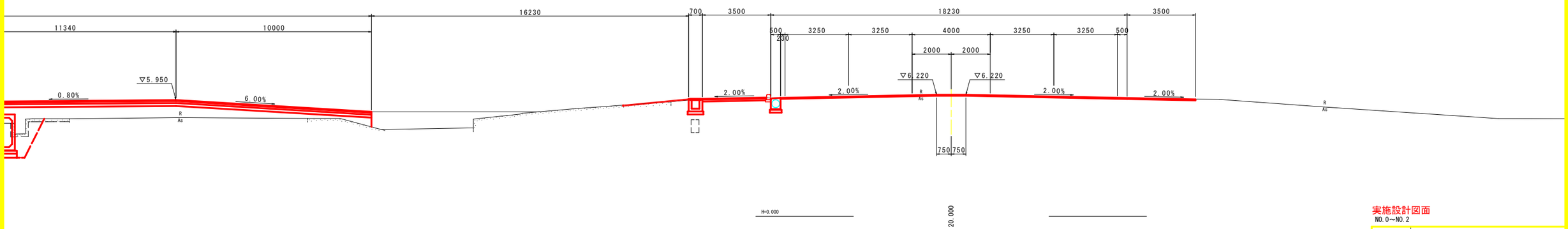

実施設計図面
NO.0～NO.2

工事名	R1徳土 徳島引田線 板・川端 道路休憩施設造成工事		
路線名等	徳島引田線		
工事箇所	板野郡板野町川端		
図面名	県道横断図（3/6）		
縮尺	S=1:100	図面番号	15 / 25
会社名			
事業者名	徳島東部県土整備局(徳島)		

県道横断図（4/6）

S=1:100

NO.4

GH=6.222
FH=6.020

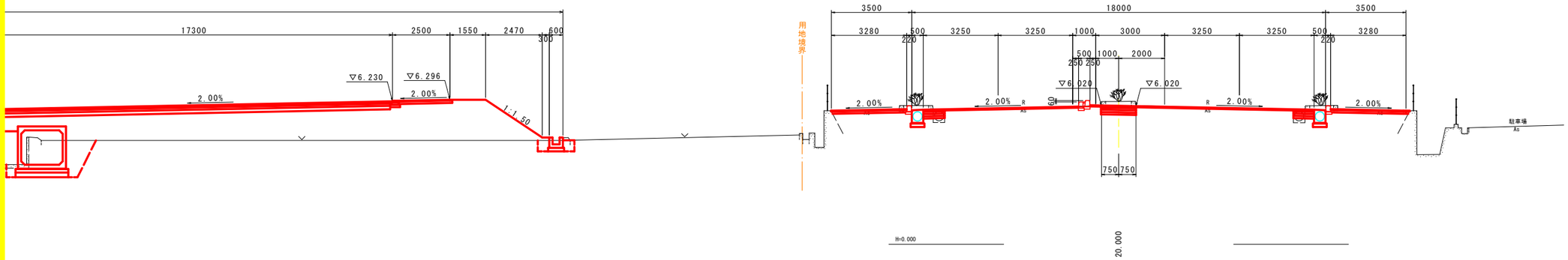

NO.3'

GH=6.267
FH=6.070

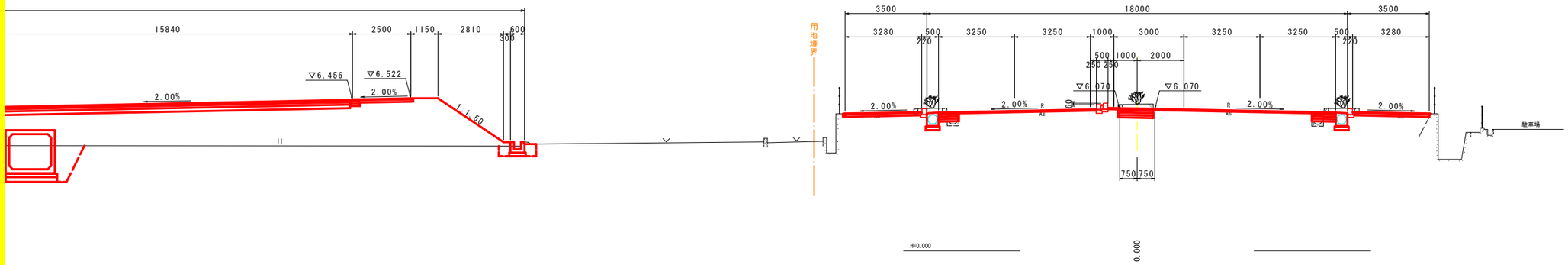

NO.3

GH=6.267
FH=6.070

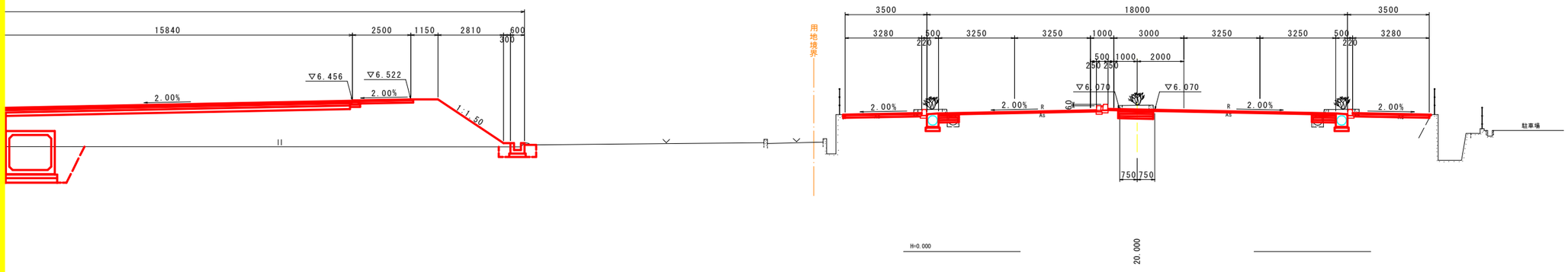

実施設計図面
NO.3～NO.4

工事名	R1徳土 徳島引田線 板・川端 道路休憩施設造成工事		
路線名等	徳島引田線		
工事箇所	板野郡板野町川端		
図面名	県道横断図（4/6）		
縮尺	S=1:100	図面番号	16 / 25
会社名			
事業者名	徳島東部県土整備局(徳島)		

県道横断図（5/6）

S=1:100

NO.7

GH=6.055
FH=5.870

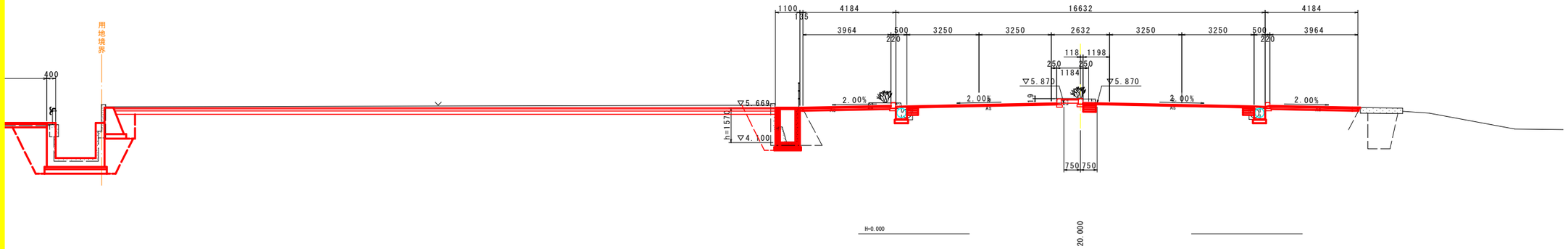

NO.6

GH=6.100
FH=5.920

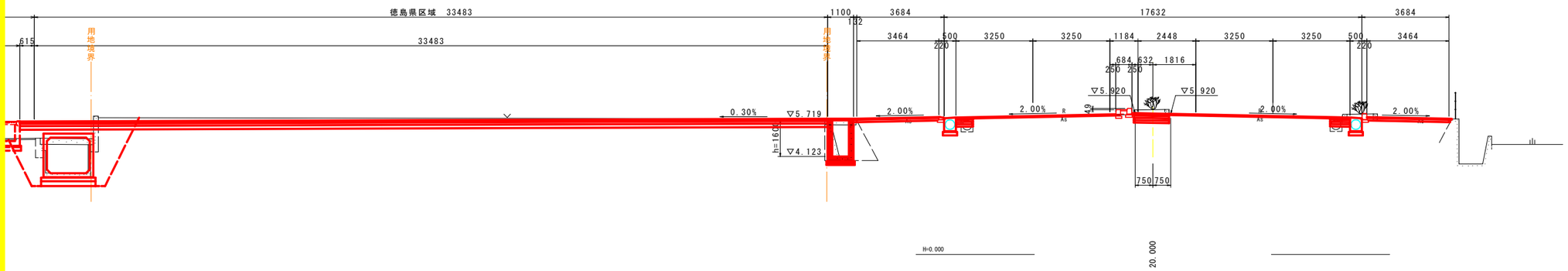

NO.5

GH=6.151
FH=5.970

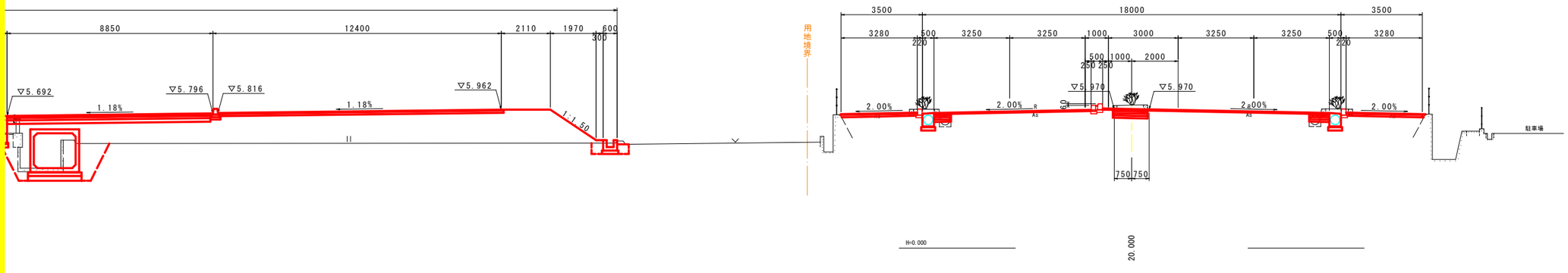

実施設計図面
NO.5～NO.7

工事名	R1徳土 徳島引田線 板・川端 道路休憩施設造成工事		
路線名等	徳島引田線		
工事箇所	板野郡板野町川端		
図面名	県道横断図（5/6）		
縮尺	S=1:100	図面番号	17/ 25
会社名			
事業者名	徳島東部県土整備局(徳島)		

県道横断図（6/6）

S=1:100

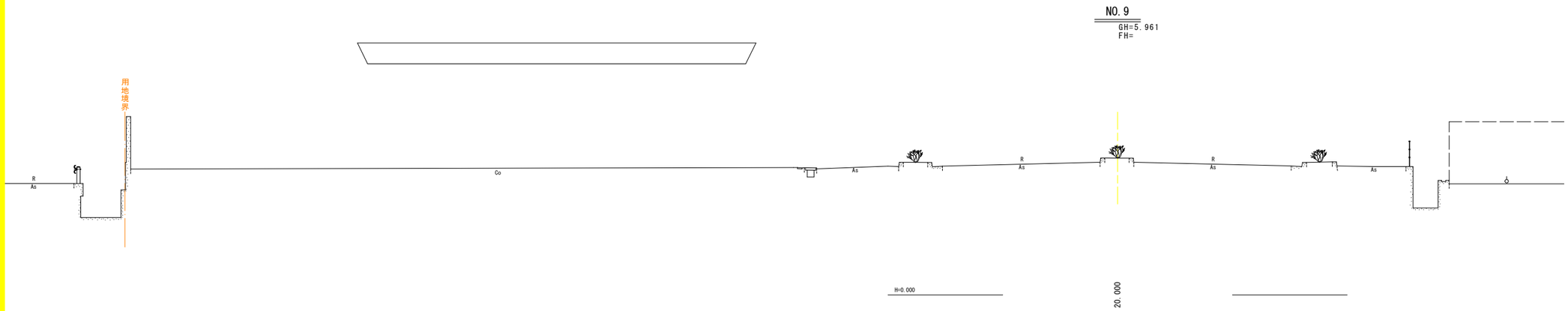

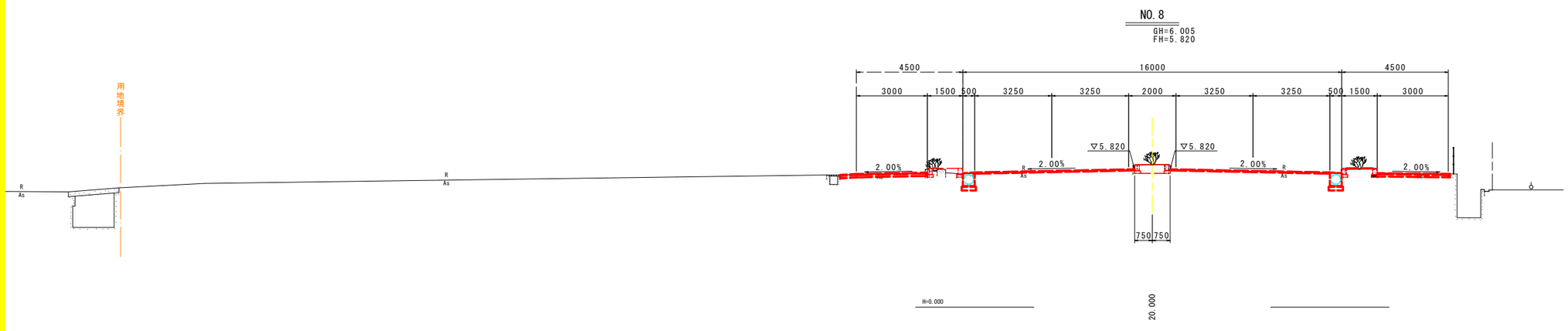

実施設計図面

NO.8～NO.9

工事名	R1徳土 徳島引田線 板・川端 道路休憩施設造成工事		
路線名等	徳島引田線		
工事箇所	板野郡板野町川端		
図面名	県道横断図（6/6）		
縮尺	S=1:100	図面番号	18 / 25
会社名			
事業者名	徳島東部県土整備局(徳島)		

排水路詳細図(1/2)

展 開 図

SH=1:100
SV=1: 50

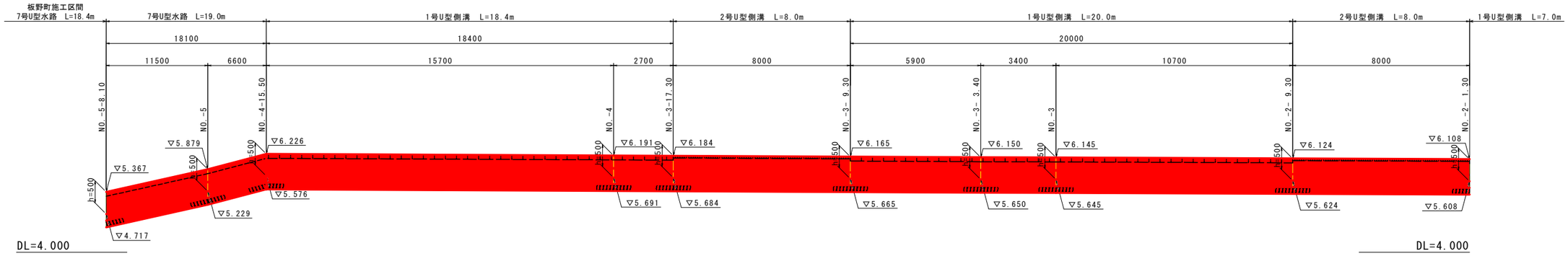

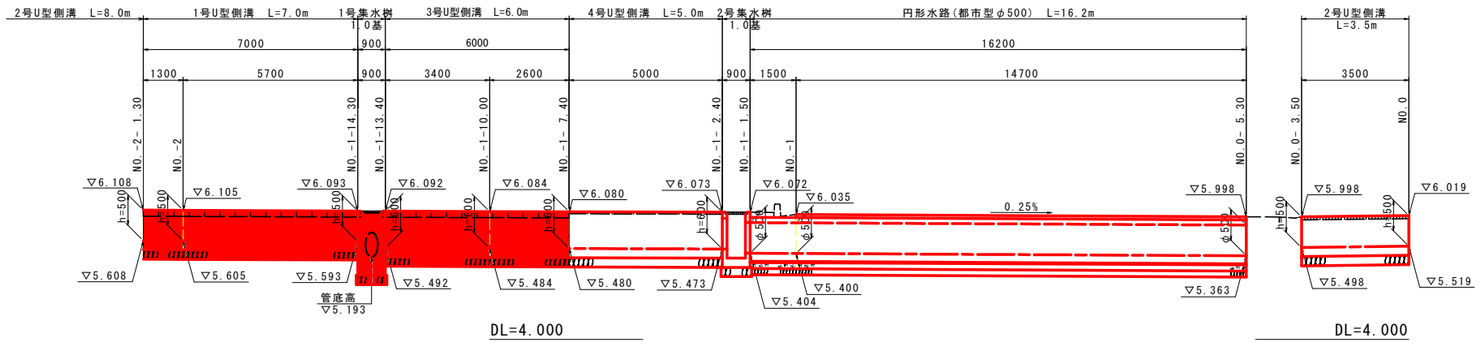

円 形 水 路 (都 市 型)

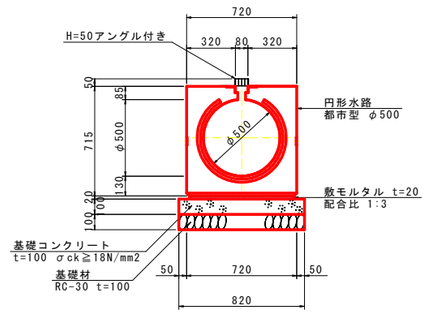

円形水路(都市型) 10.0m当り

名 称	規 格	単位	数 量
円形水路	φ500都市型	個	5
基礎コンクリート	σck≧18N/mm²	m³	0.820
基 礎 型 枠	均し基礎型枠	m²	2.00
敷 モ ル タ ル	配合比 1:3	m³	0.144
基 礎 材	RC-30 t=100mm	m²	8.20
基 面 整 正	土砂	m²	8.2

構 造 図

S=1:20

1号U型側溝

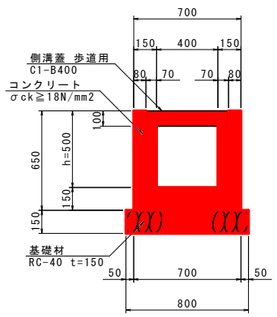

2号U型側溝

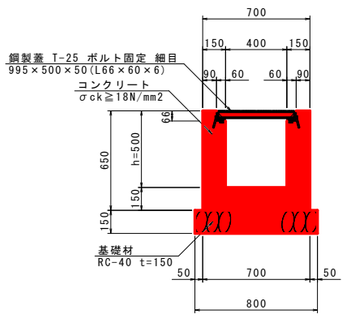

3号U型側溝

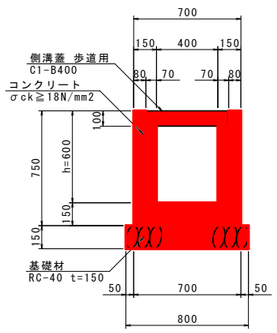

4号U型側溝

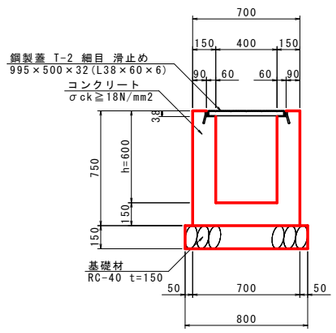

7号U型水路

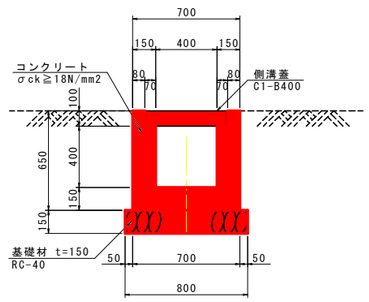

1号U型側溝 10.0m当り

名 称	規 格	単位	数 量
コンクリート	σck≧18N/mm²	m³	2.410
型 枠	小型構造物	m²	26.00
側 溝 蓋	C1-B400 66kg/枚	枚	20
基 礎 材	RC-40 t=150mm	m²	8.00
基 面 整 正	土砂	m²	8.0

2号U型側溝 10.0m当り

名 称	規 格	単位	数 量
コンクリート	σck≧18N/mm²	m³	2.471
型 枠	小型構造物	m²	26.00
鋼 製 蓋	T-25 ボルト固定 細目	枚	10
基 礎 材	RC-40 t=150mm	m²	8.00
基 面 整 正	土砂	m²	8.0

3号U型側溝 10.0m当り

名 称	規 格	単位	数 量
コンクリート	σck≧18N/mm²	m³	2.710
型 枠	小型構造物	m²	30.00
側 溝 蓋	C1-B400 66kg/枚	枚	20
基 礎 材	RC-40 t=150mm	m²	8.00
基 面 整 正	土砂	m²	8.0

4号U型側溝 10.0m当り

名 称	規 格	単位	数 量
コンクリート	σck≧18N/mm²	m³	2.804
型 枠	小型構造物	m²	30.00
鋼 製 蓋	T-2 細目 滑止め	枚	10
基 礎 材	RC-40 t=150mm	m²	8.00
基 面 整 正	土砂	m²	8.0

7号U型水路 10.0m当り

名 称	規 格	単位	数 量
コンクリート	σck≧18N/mm²	m³	2.410
型 枠	小型構造物	m²	26.00
側 溝 蓋	C1-B400	枚	20
基 礎 材	RC-40 t=150mm	m²	8.00
基 面 整 正	土砂	m²	8.0

実施設計図面

工事名	R1徳土 徳島引田線 板・川端 道路休憩施設造成工事		
路線名等	徳島引田線		
工事箇所	板野郡板野町川端		
図面名	排水路詳細図(1/2)		
縮尺	図 示	図面番号	19/ 25
会社名			
事業者名	徳島東部県土整備局(徳島)		

排水路詳細図(2/2)

展 開 図

SH=1:100
SV=1: 50

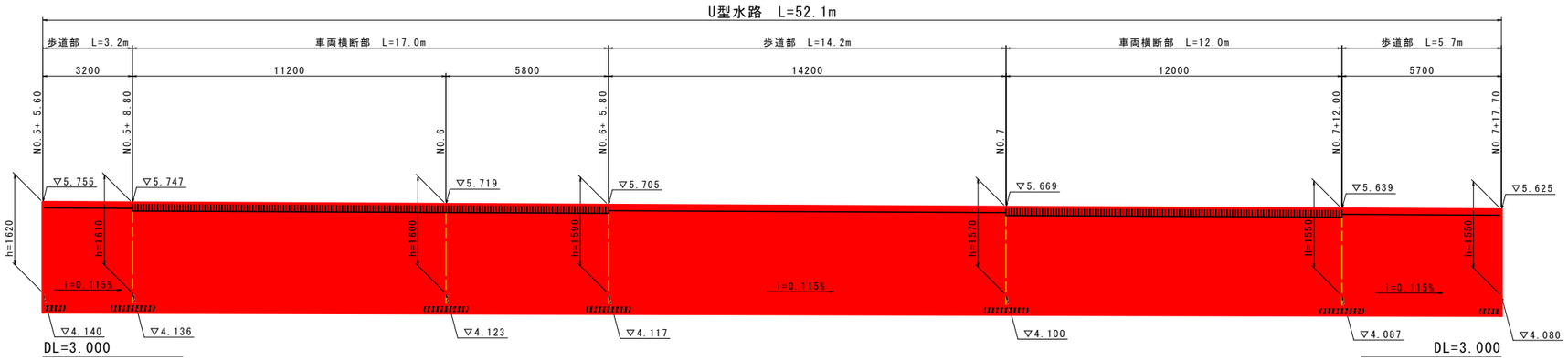

U 型 水 路 構 造 図

S=1:25

車両横断部

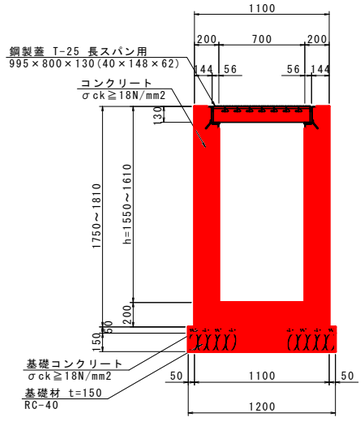

歩 道 部

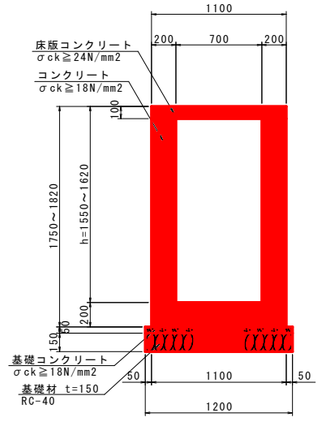

U型水路(車両横断部)

1.0m当り

名　　称	規　　格	単位	数　量				
h		mm	1550	1570	1590	1600	1610
コンクリート	σck≧18N/mm²	m³	0.822	0.830	0.838	0.842	0.846
型　　枠	鉄筋構造物	m²	6.60	6.68	6.76	6.80	6.84
鉄　　筋	SD345 D13	kg	41				
鋼　製　蓋	T-25 W700(長スパン用)	組	1.0				
基礎コンクリート	t=50 σck≧18N/mm²	m³	0.060				
基 礎 型 枠	均し基礎	m²	0.10				
基　礎　材	t=150 RC-40	m²	1.20				
基 面 整 正	土砂	m²	1.2				

U型水路(歩道部)

1.0m当り

名　　称	規　　格	単位	数　量				
h		mm	1550	1570	1590	1610	1620
コンクリート	σck≧18N/mm²	m³	0.800	0.808	0.816	0.824	0.828
型　　枠	鉄筋構造物	m²	6.20	6.28	6.36	6.44	6.48
鉄　　筋	SD345 D13	kg	31				
基礎コンクリート	t=50 σck≧18N/mm²	m³	0.060				
基 礎 型 枠	均し基礎	m²	0.10				
基　礎　材	t=150 RC-40	m²	1.20				
基 面 整 正	土砂	m²	1.2				

床版

1.0m当り

名　　称	規　　格	単位	数　量				
h		mm	1550	1570	1590	1610	1620
コンクリート	σck≧24N/mm²	m³	0.110				
型　　枠	鉄筋構造物	m²	0.90				
鉄　　筋	SD345 D13	kg	9				
支　保　工	パイプ支保	空m²	1.02	1.03	1.04	1.06	1.06

実施設計図面

工事名	R1徳土 徳島引田線 板・川端 道路休憩施設造成工事		
路線名等	徳島引田線		
工事箇所	板野郡板野町川端		
図面名	排水路詳細図(2/2)		
縮尺	図 示	図面番号	20/ 25
会社名			
事業者名	徳島東部県土整備局(徳島)		

U型水路配筋図

S=1:25

車両横断部

断面図

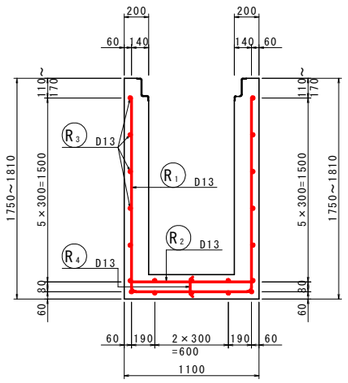

側壁

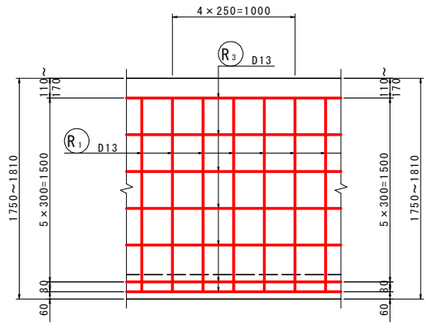

底版

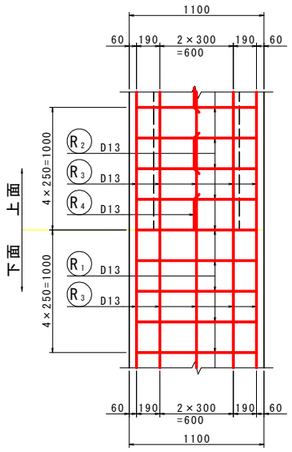

鉄筋加工図

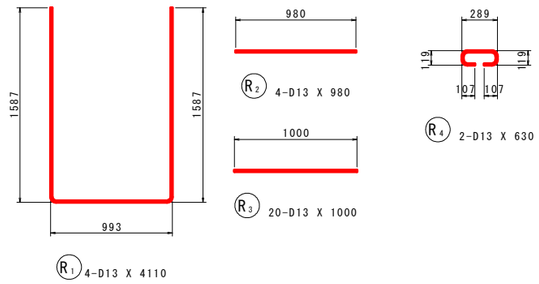

U型水路(車両横断部)鉄筋質量表　　1.0m当り

記号	径	長さ	本数	単位質量	一本当り質量	質量	摘要
R1	D13	4110	4	0.995	4.09	16	U
R2	D13	980	4	0.995	0.975	4	――
R3	D13	1000	20	0.995	0.995	20	――
R4	D13	630	2	0.995	0.627	1	⊂⊃
						41	
合計 D13				41 kg			
総質量				41 kg			

歩道部

断面図

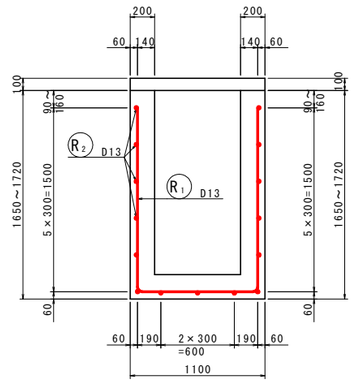

側壁

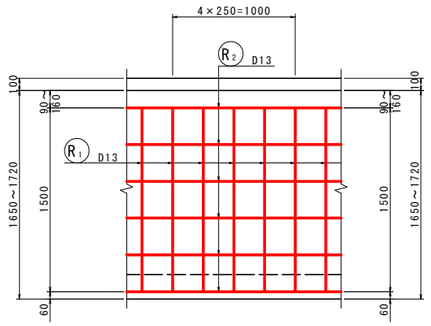

底版

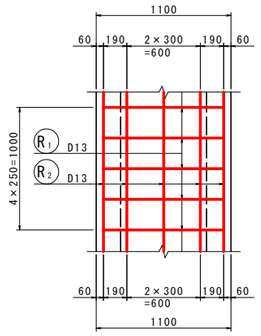

鉄筋加工図

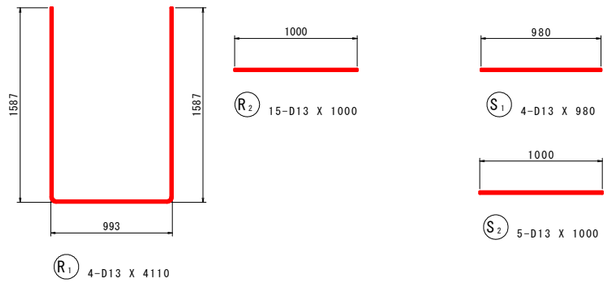

U型水路(歩道部)鉄筋質量表　　1.0m当り

記号	径	長さ	本数	単位質量	一本当り質量	質量	摘要
R1	D13	4110	4	0.995	4.09	16	U
R2	D13	1000	15	0.995	0.995	15	――
						31	
S1	D13	980	4	0.995	0.975	4	――
S2	D13	1000	5	0.995	0.995	5	――
						9	
合計 D13				40 kg			
総質量				40 kg			

床版

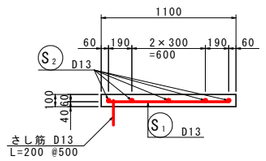

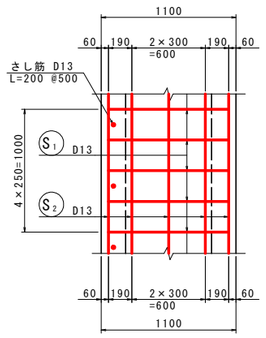

実施設計図面

工事名	R1徳土 徳島引田線 板・川端 道路休憩施設造成工事		
路線名等	徳島引田線		
工事箇所	板野郡板野町川端		
図面名	U型水路配筋図		
縮尺	S=1:25	図面番号	21/25
会社名			
事業者名	徳島東部県土整備局(徳島)		

構　造　図

1号集水桝

S=1:25

平　面　図

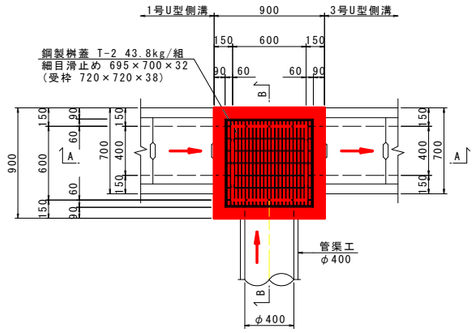

1号集水桝　　1.0基当り

名　称	規　格	単位	数　量
コンクリート	σck≧18N/mm²	m³	0.515
型　枠	小型構造物	m²	7.20
鋼　製　蓋	T-2 細目 滑止め	組	1
基　礎　材	RC-40 t=150mm	m²	1.00
基　面　整　正	土砂	m²	1.0

A-A 断面

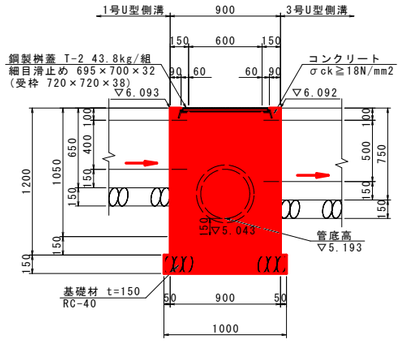

B-B 断面

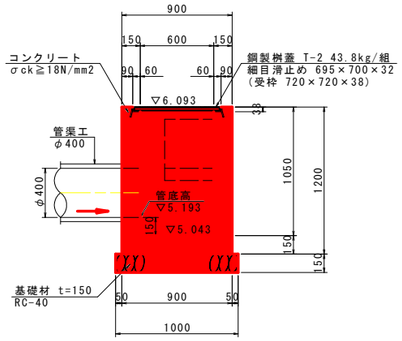

2号集水桝

S=1:25

平　面　図

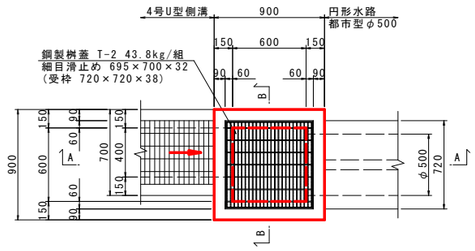

2号集水桝　　1.0基当り

名　称	規　格	単位	数　量
コンクリート	σck≧18N/mm²	m³	0.394
型　枠	小型構造物	m²	5.40
鋼　製　蓋	T-2 細目 滑止め	組	1
基　礎　材	RC-40 t=150mm	m²	1.00
基　面　整　正	土砂	m²	1.0

A-A 断面

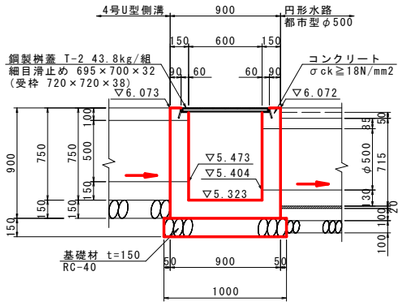

B-B 断面

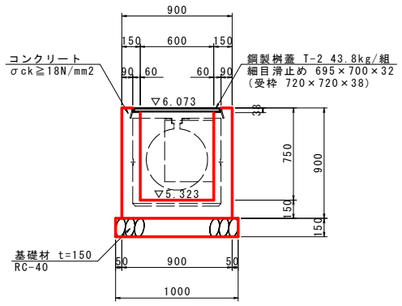

縁　石　工

S=1:20

標　準　部

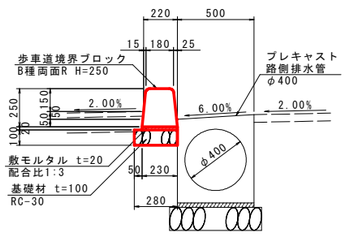

車両乗入部

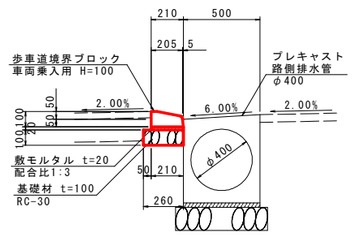

歩行者乗入部

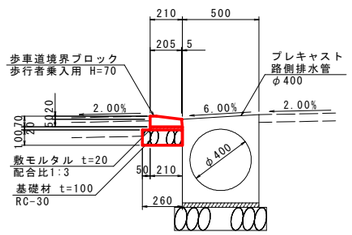

縁石工　　10.0m当り

名　称	規　格	単位	数　量
歩車道境界ブロック	B種 両面R H=250	個	16.5
基　礎　材	RC-30 t=100mm	m²	2.60

※ 袖部、切下げ部共数量は、同様

中央分離帯工

S=1:20

標　準　部

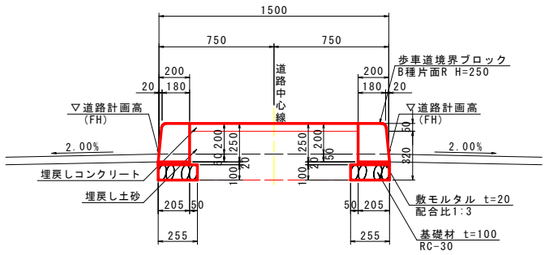

車線シフト部

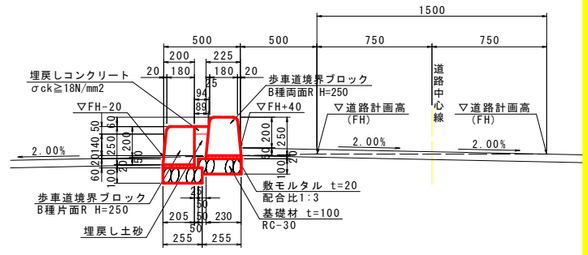

中央分離帯工（標準部）　　10.0m当り

名　称	規　格	単位	数　量
歩車道境界ブロック	B種 片面R H=250	個	33.0
埋戻しコンクリート	σck≧18N/mm²	m³	0.550
埋戻し土砂	土砂	m³	3.420
基　礎　材	RC-30 t=100mm	m²	5.10

中央分離帯工（車線シフト部）　　10.0m当り

名　称	規　格	単位	数　量
歩車道境界ブロック	B種 片面R H=250	個	16.5
歩車道境界ブロック	B種 両面R H=250	個	16.5
埋戻しコンクリート	σck≧18N/mm²	m³	0.046
埋戻し土砂	土砂	m³	0.145
基　礎　材	RC-30 t=100mm	m²	5.10

管　渠　工

（φ400）　S=1:20

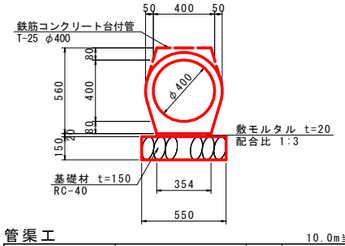

管渠工　　10.0m当り

名　称	規　格	単位	数　量
鉄筋コンクリート台付管	T-25 φ400	本	5.0
敷モルタル	配合比 1:3	m³	0.071
基　礎　材	RC-40 t=150mm	m²	5.50
基　面　整　正	土砂	m²	5.5

1号管渠

（φ200）

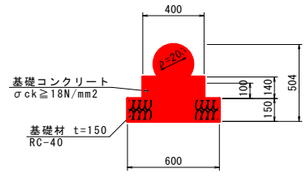

1号管渠（φ200）　　10.0m当り

名　称	規　格	単位	数　量
ヒューム管	φ200	個	5.0
基礎コンクリート	σck≧18N/mm²	m³	0.509
基礎型枠	均し基礎	m²	2.80
基　礎　材	RC-40 t=150	m²	6.00
基　面　整　正	土砂	m²	6.0

実施設計図面

工事名	R1徳土 徳島引田線 板・川端 道路休憩施設造成工事		
路線名等	徳島引田線		
工事箇所	板野郡板野町川端		
図面名	構造図		
縮尺	図 示	図面番号	22/ 25
会社名			
事業者名	徳島東部県土整備局(徳島)		

県道土工横断図（1/6）

S=1:100

NO.-3

GH=6.361
FH=6.370

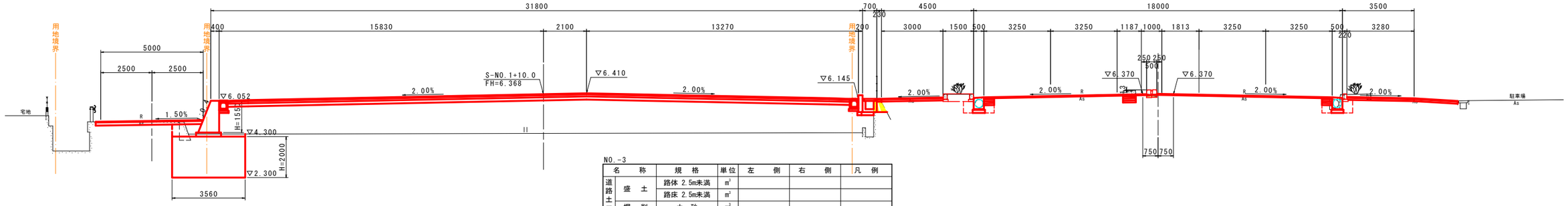

NO.-3

名称		規格	単位	左側	右側	凡例
道路土工	盛土	路体 2.5m未満	m^3			
		路床 2.5m未満	m^3			
	掘削	土砂	m^3			
作業土工	床掘り	土砂	m^3			
	埋戻し	最大幅1m未満	m^3			
取壊工	コンクリート取壊し（無筋）		m^3	0.30		
	コンクリート取壊し（鉄筋）		m^3			
	アスファルト取壊し t=5cm		m^2			
	アスファルト取壊し t=3cm		m^2			
	切削工	切削量	m^3			
		切削幅	m^2			

NO.-4

GH=6.408
FH=6.420

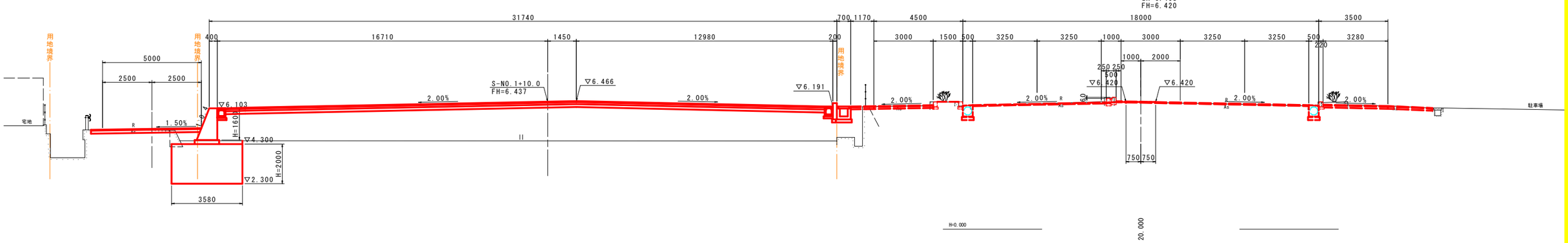

NO.-5

GH=6.418
FH=

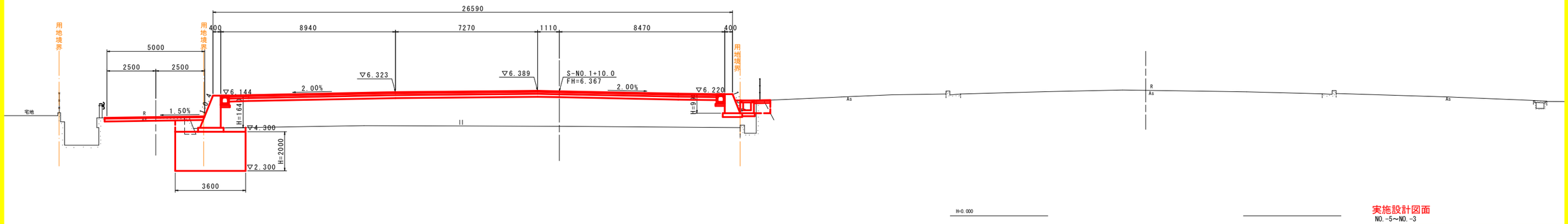

実施設計図面

NO.-5～NO.-3

工事名	R1徳土 徳島引田線 板・川端 道路休憩施設造成工事		
路線名等	徳島引田線		
工事箇所	板野郡板野町川端		
図面名	県道土工横断図 (1/6)		
縮尺	S=1:100	図面番号	23/ 25
会社名			
事業者名	徳島東部県土整備局(徳島)		

県道土工横断図（2/6）

S=1:100

NO.-1

GH=6.263
FH=6.270

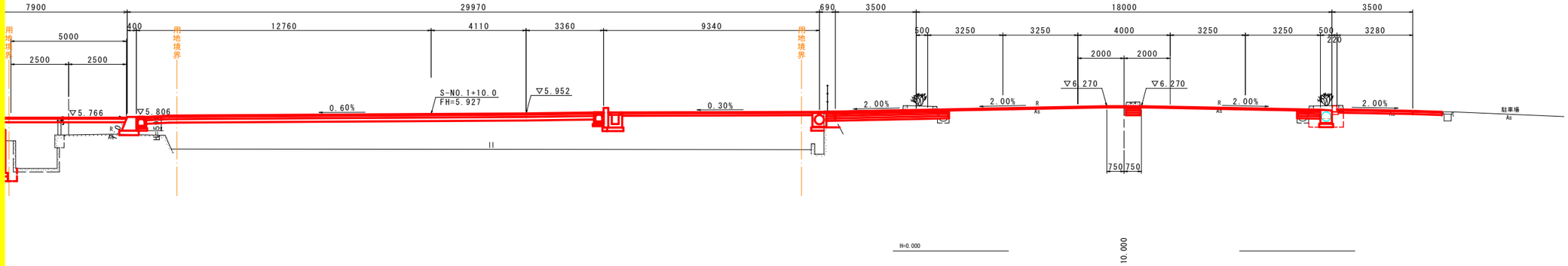

NO.-1-10.00

GH=6.450
FH=6.295

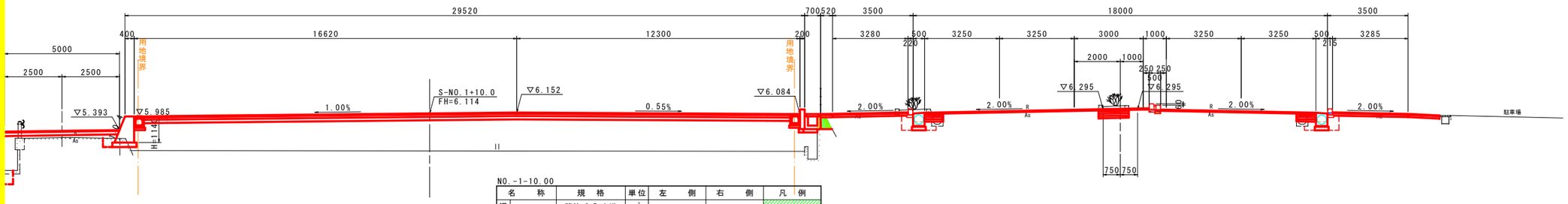

NO.-1-10.00

名称		規格	単位	左側	右側	凡例
道路土工	盛土	路体 2.5m未満	m³	0.2		
		路床 2.5m未満	m³			
	掘削	土砂	m³			
作業土工	床掘り	土砂	m³			
	埋戻し	最大幅1m未満	m³			
取壊工	コンクリート取壊し（無筋）		m³	0.30		
	コンクリート取壊し（鉄筋）		m³			
	アスファルト取壊し t=5cm		m²			
	アスファルト取壊し t=3cm		m²			
	切削工	切削量	m³			
		切削幅	m²			

NO.-2

GH=6.309
FH=6.320

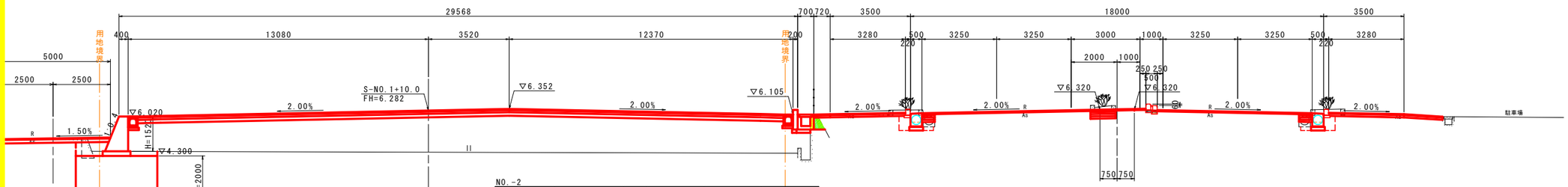

NO.-2

名称		規格	単位	左側	右側	凡例
道路土工	盛土	路体 2.5m未満	m³	0.2		
		路床 2.5m未満	m³			
	掘削	土砂	m³			
作業土工	床掘り	土砂	m³			
	埋戻し	最大幅1m未満	m³			
取壊工	コンクリート取壊し（無筋）		m³	0.30		
	コンクリート取壊し（鉄筋）		m³			
	アスファルト取壊し t=5cm		m²			
	アスファルト取壊し t=3cm		m²			
	切削工	切削量	m³			
		切削幅	m²			

実施設計図面

NO.-2～NO.-1

工事名	R1徳土 徳島引田線 板・川端 道路休憩施設造成工事		
路線名等	徳島引田線		
工事箇所	板野郡板野町川端		
図面名	県道土工横断図 (2/6)		
縮尺	S=1:100	図面番号	24 / 25
会社名			
事業者名	徳島東部県土整備局(徳島)		

県道土工横断図（5/6）

S=1:100

NO.7

GH=6.055
FH=5.870

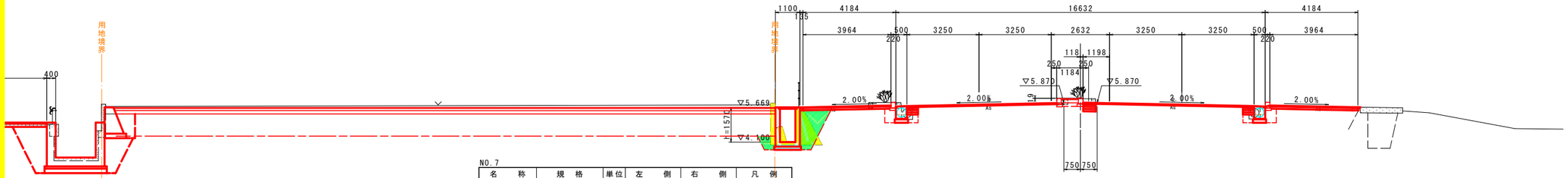

NO.7

名称		規格	単位	左側	右側	凡例
道路土工	盛土	路体 2.5m未満	m³	2.0		
		路床 2.5m未満	m³			
	掘削	土砂	m³			
作業土工	床掘り	土砂	m³	1.4		
	埋戻し	最大幅1m未満	m³			
取壊工	コンクリート取壊し（無筋）		m³	2.06		
	コンクリート取壊し（鉄筋）		m³			
	アスファルト取壊し t=5cm		m²			
	アスファルト取壊し t=3cm		m²	1.3		
	切削工	切削量	m³			
		切削幅	m²			

NO.6

GH=6.100
FH=5.920

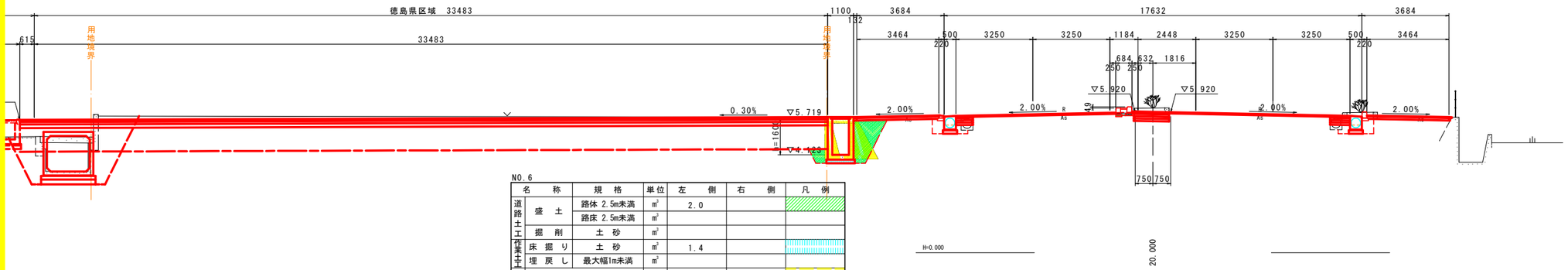

NO.6

名称		規格	単位	左側	右側	凡例
道路土工	盛土	路体 2.5m未満	m³	2.0		
		路床 2.5m未満	m³			
	掘削	土砂	m³			
作業土工	床掘り	土砂	m³	1.4		
	埋戻し	最大幅1m未満	m³			
取壊工	コンクリート取壊し（無筋）		m³	2.02		
	コンクリート取壊し（鉄筋）		m³	0.33		
	アスファルト取壊し t=5cm		m²			
	アスファルト取壊し t=3cm		m²	1.3		
	切削工	切削量	m³			
		切削幅	m²			

NO.5

GH=6.151
FH=5.970

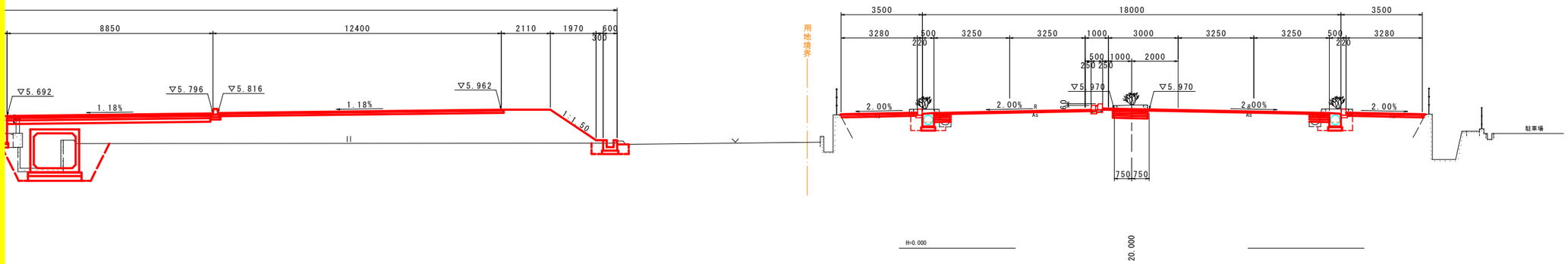

実施設計図面

NO.5～NO.7

工事名	R1徳土 徳島引田線 板・川端 道路休憩施設造成工事		
路線名等	徳島引田線		
工事箇所	板野郡板野町川端		
図面名	県道土工横断図（5/6）		
縮尺	S=1:100	図面番号	25/ 25
会社名			
事業者名	徳島東部県土整備局（徳島）		